Real Federación Española de Automovilismo

Consejo Superior de Deportes

CERA Recalvi

Rotulato

RALLYE DE LA 55 VENDIMIA

Almendralejo

Motor Club Almendralejo

ROAD BOOK

26 - 27 JUNIO 2026

CAMPEONATO DE ESPAÑA RALLYES DE ASFALTO
CAMPEONATO DE RALLYES DE EXTREMADURA

Real Federación Española de Automovilismo · Consejo Superior de Deportes · Junta de Extremadura · Extremadura Deporte desde la Base · Dirección General de Deportes · Fundación Jóvenes y Deporte Junta de Extremadura · Diputación de Badajoz · Ayuntamiento de Almendralejo · Fexa

Michelin · MSi Motor & Sport Institute · Rallycar · Recalvi · Recalvi · Rotylux · Viñaoliva · cajalmendralejo · Nanta · Grupo Barragán · Hyundai Maven e hijos · Vit

DESCARGA LA APP

cajalmendralejo

ALMENDRALEJO - Ciudad Internacional del Vino

DIPUTACIÓN DE BADAJOZ

Subvencionado por la Excma. Diputación de Badajoz

LOCALIZACIONES

ITINERARIO HORARIO DEL RALLYE

Etapa - Sección	Sector	CH	TC	Descripcion	Kms TC's	Kms Enlace	Kms Totales	Tiempo	Media (Kms/h)	Hora 1º
55º Rallye de la Vendimia - Sábado 27-06-2026										
SECCIÓN 1	1	CH 0		Salida del Rallye. Complejo Leo - Monesterio						**8:00**
		CH 1		Cabeza la Vaca		20,094	20,094	0:23	52,4 Km/h	8:23
	2	TC 1		CABEZA LA VACA - A1	9,600			0:03		**8:26**
		CH 2		Fuentes de León		22,434	32,034	0:37	51,9 Km/h	9:03
	3	TC 2		FUENTES - CAÑAVERAL - ARROYOMOLINOS - B1	19,100			0:03		**9:06**
		CH 2A		Entrada Reagrupamiento 1		51,367	70,467	1:17	54,9 Km/h	10:23
				REAGRUPAMIENTO 1 (Ciudad Deportiva Jerez de los Caballeros)				**0:15**		
				TOTALES 1ª SECCIÓN	**28,700**	**93,895**	**122,595**			
SECCIÓN 2	4	CH 2B		Salida 2ª sección - Entrada Zona de Asistencia A						10:38
				ZA "A" -(Ciudad Deportiva Jerez de los Caballeros)				**0:30**		
	5	CH 2C		Salida Zona de Asistencia A / Repostaje						11:08
				ZR 1 - (Kms a próxima Zona de Repostaje Remoto)	**28,700**	**100,223**	**128,923**			
		CH 3		Cabeza la Vaca		62,289	62,289	1:08	55,0 Km/h	12:16
	6	TC 3		CABEZA LA VACA - A2	9,600			0:03		**12:19**
		CH 4		Fuentes de León		22,434	32,034	0:37	51,9 Km/h	12:56
	7	TC 4		FUENTES - CAÑAVERAL - ARROYOMOLINOS - B2	19,100			0:03		**12:59**
				Repostaje Remoto Segura de León		15,500	34,600			
				ZR 2 -Repostaje Remoto (Kms a próxima Zona de Repostaje)	**0,000**	**35,867**	**35,867**			
		CH 4A		Entrada Reagrupamiento 2		35,867	35,867	1:25	49,7 Km/h	14:24
				REAGRUPAMIENTO 2 (Ciudad Deportiva Jerez de los Caballeros)				**1:00**		
				TOTALES 2ª SECCIÓN	**28,700**	**136,090**	**164,790**			
SECCIÓN 3	8	CH 4B		Salida 3ª Sección - Entrada Zona de Asistencia B						15:24
				ZA "B" -(Ciudad Deportiva Jerez de los Caballeros)				**0:45**		
	9	CH 4C		Salida Zona de Asistencias B / Repostaje						16:09
				ZR 3 - (Kms a próxima Zona de Repostaje)	**23,450**	**56,041**	**79,491**			
		CH 5		Valle de Santa Ana		7,504	7,504	0:14	32,2 Km/h	16:23
	10	TC 5		VALLE DE SANTA ANA - C1	14,950			0:03		**16:26**
		CH 6		Feria		19,773	34,723	0:40	52,1 Km/h	17:06
	11	TC 6		MAQUINEX-FERIA - D1	8,500			0:03		**17:09**
		CH 6A		Entrada Reagrupamiento 3		28,764	37,264	0:41	54,5 Km/h	17:50
				REAGRUPAMIENTO 3 (Ciudad Deportiva Jerez de los Caballeros)				**0:15**		
				TOTALES 3ª SECCIÓN	**23,450**	**56,041**	**79,491**			
SECCIÓN 4	12	CH 6B		Salida 4ª sección - Entrada Zona de Asistencia C						18:05
				ZA "C" -(Ciudad Deportiva Jerez de los Caballeros)				**0:30**		
	13	CH 6C		Salida Zona de Asistencias C / Repostaje						18:35
				ZR 4 - (Kms a próxima Zona de Repostaje)	**23,450**	**89,244**	**112,694**			
		CH 7		Valle de Santa Ana		7,504	7,504	0:14	32,2 Km/h	18:49
	14	TC 7		VALLE DE SANTA ANA - C2	14,950			0:03		**18:52**
		CH 8		Feria		19,773	34,723	0:40	52,1 Km/h	19:32
	15	TC 8		MAQUINEX-FERIA - D2	8,500			0:03		**19:35**
		CH 8A		Fin Rallye - AVENIDA DE LA PAZ - ALMENDRALEJO		61,967	70,467	1:25	49,7 Km/h	**21:00**
				TOTALES 4ª SECCIÓN	**23,450**	**89,244**	**112,694**			
				Kms TOTALES 55 RALLYE DELA VENDIMIA:	**104,300**	**375,270**	**479,570**		**% Kms de tramos:**	**21,75%**

Signos empleados

Ambulance
Ambulancia / UVI

Breakdown Service
Grúa

Fire Brigade
Bomberos

Safety car "R"
Coche de seguridad "R"

R-1

Radio transmitter
Emisora

Police
Guardia Civil

Aid station - Doctor
Puesto Socorro - Médico

Heliport
Helipuerto

N 42º 21' 25"
W 8º 14' 22"

Coordinates
Coordenadas

Time Control
Control Horario

Stage Start Control
Salida Tramo Cronometrado

Stage Finish Control
Llegada Tramo Cronometrado

STOP

Stop Control
Control Stop

Refuel Area
Repostaje

Tyre marking
Marcaje de neumáticos

Service Park
Parque de asistencia

Petrol station
Gasolinera

Motorway
Autopista

Change of road:
from B-road to main / A-road
Incorporación de una carretera secundaria a una principal

Change of road:
from main / A-road to B-road
Incorporación de una carretera principal a una secundaria

Slope
Rasante

Gravel road
Camino de tierra

Bridge
Puente

Attention!, Care
Atención

Traffic Lights
Semáforo

Building, House
Edificio, Casa

N-433 Km 88
A-66 Km 666

Milestone
Hito kilométrico

Two Way Competitor Traffic
Tráfico rallye en ambos sentidos

ACEUCHAL

Locality entrance
Indicador de población

FREGENAL DE LA SIERRA

Direction to follow
Dirección a seguir

7 HINOJALES

Wrong direction
Dirección a no seguir

MONESTERIO

Not at sight (easily)
No visible (con facilidad)

Signos empleados

DISTANCIA A RECORRER

TIEMPO A INVERTIR

PROMEDIO DE VELOCIDAD

SECTOR 8	CH 3 TRAMO A-2 CUEVAS DE FUENTES	→	CH 4 TRAMO B-2 CORTELAZOR-HINOJ.	Distancia	Tiempo	Promedio	SECCIÓN 2
				43,700	47´	55,8	

Distancia Total	Distancia Parcial	DIRECCIÓN	INFORMACIONES	Kms. Regresivos
9,740	1,900	7 — 1,560	N 38º 01' 16.3" O 6º 31' 11.2" — R-6 — BA-072 X HU-9108	33,960
TRAMO 9,790	0,050	8 — MERENDERO — 1,510	HU-9108	33,910
11,300	1,510	9 — 0,000	N 38º 01' 02.8" O 6º 31' 49.5" — R-7 — A-2 — HU-9108	32,400
11,450	0,150	10	STOP A-2 — HU-9108	32,250
11,500	0,050	11 — STOP	HINOJALES 6 — DIPUTACION DE HUELVA — HU-9108 — Km 0 — !!! !!! GIRAR A IZQUIERDA — HU-9108 X A-5300	32,200
11,700	0,200	12	Travesía de Cañaveral de León — A-5300 X URBANO	32,000

KILOMETROS PARA EL FINAL DEL TRAMO

TRAMO CRONOMETRADO

NÚMERO DE ESTACIÓN DE RADIO

UBICACIÓN DE LA VIÑETA MEDIANTE COORDENADAS GEOGRÁFICAS

NÚMERO DE TRAMO

CARRETERA POR LA QUE CIRCULAMOS

LINEA SUPRIMIDA - 200 m.

PASAR LA PÁGINA CON RAPIDEZ - 200 m.

CAMBIO DE CARRETERA

!!? 50 m

TRAMO DE CALIBRACIÓN

CROQUIS DE SITUACIÓN

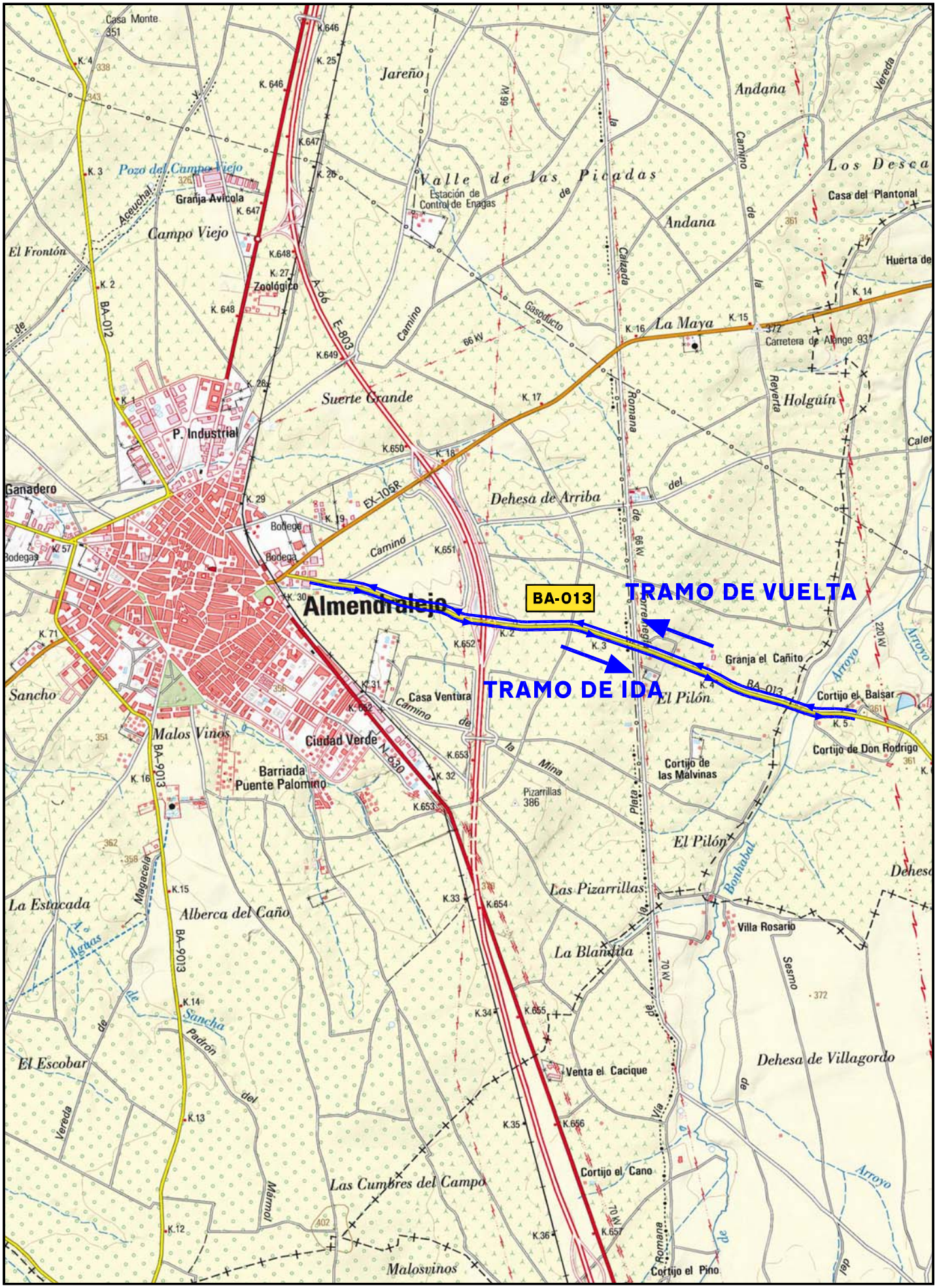

TRAMO DE CALIBRACIÓN — ITINERARIO DE IDA

Distancia Total	Distancia Parcial	DIRECCIÓN	INFORMACIONES	Kms. Regresivos
0,000	0,000	1	N 38° 41' 01.8" O 6° 23' 48.7" BA-V-6003 FIN DE CARRETERA 10 CARTEL EN MAL ESTADO BA-013	5,085
1,462	1,462	2	E-803 A-66 Mérida EX-212 DON BENITO E-803 A-66 Villafranca de los Barros Sevilla BA-013	3,623
1,747	0,285	3	!!! HUNDIMIENTO DE CALZADA SIN SEÑALIZAR AL SALIR DEL PUENTE BA-013	3,338
1,962	0,215	4	Excmo. Ayuntamiento ALMENDRALEJO CAMINO del MOLINO INICIO: Ctra. de Alange FINAL: T.M. de Alange LONGITUD: 4,5 kms CRUCES: Camino Calerizo Autovía de la Plata Padrón Redondo Calzada Romana Camino de los Tierrablanqueros Los Caminos Rurales son de todos ¡¡ Cuidalos!! CONCEJALIA DE AGRICULTURA 40 15t BA-013	3,123
3,002	1,040	5	VÍA DE LA PLATA BA-013	2,083
5,085	2,083	6	N 38° 40' 18.0" O 6° 20' 28.4" BA-013	0,000

TRAMO DE CALIBRACIÓN — ITINERARIO DE VUELTA

Distancia Total	Distancia Parcial	DIRECCIÓN	INFORMACIONES	Kms. Regresivos
0,000	0,000	1	N 38° 40' 18.0" O 6° 20' 28.4" 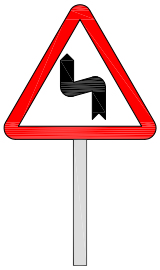 BA-013	4,828
0,636	0,636	2	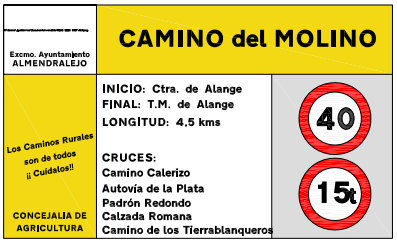 BA-013	4,192
1,956	1,320	3	 BA-013	2,872
3,189	1,233	4	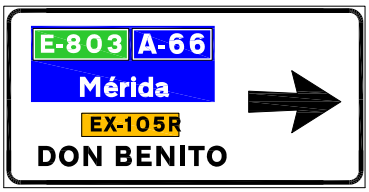 BA-013	1,639
3,338	0,149	5	!!! HUNDIMIENTO DE CALZADA SIN SEÑALIZAR ANTES DEL PUENTE BA-013	1,490
4,828	1,490	6	N 38° 41'00.0" O 6° 23'38.5" ALMENDRALEJO BA-013	0,000

NOTAS

PARQUE ASISTENCIA C.D. J. CABALLEROS	CEREMONIA SALIDA ALMENDRALEJO	Distancia	Tiempo	Promedio
		80,270	1h:15´	64,2

Distancia Total	Distancia Parcial		DIRECCIÓN	INFORMACIONES	Kms. Regresivos
0,000	0,000	1		C. DEPORTIVA J. CABALLEROS C. D. JEREZ DE LOS CABALLEROS	80,270
0,091	0,091	2		!!! SEGUIR RECTO URBANO	80,179
0,213	0,122	3	PLAZA DE TOROS	!!! GIRAR A LA DERECHA POR CALLE M. HERNÁNDEZ URBANO	80,057
0,318	0,105	4	PLAZA DE TOROS STOP	!!! GIRAR A LA IZQUIERDA URBANO X EX-112	79,952
0,393	0,075	5	STOP	!!! GIRAR A LA DERECHA EX-112	79,877
0,593	0,200	6		EX-112 OLIVA DE LA FRONTERA !!! 2ª SALIDA EX-112	79,677

PARQUE ASISTENCIA C.D. J. CABALLEROS	CEREMONIA SALIDA ALMENDRALEJO	Distancia	Tiempo	Promedio
		80,270	1h:15´	64,2

Distancia Total	Distancia Parcial	DIRECCIÓN	INFORMACIONES	Kms. Regresivos
0,883	0,290	7	EX-112 OLIVA DE LA FRONTERA N-435 BADAJOZ !!! SEGUIR RECTO EX-112 X N-435a	79,387
3,620	2,737	8	N-435 26 FREGENAL DE LA SIERRA N-435 VALLE DE MATAMOROS 5 N-435 183 HUELVA N-435 BADAJOZ 69 GIRAR A LA DERECHA !!! N-435a X N-435	76,650
38,195	34,575	9	EX-105 SANTA MARTA ALMENDRALEJO 19 41 N-435 11 35 LA ALBUERA BADAJOZ EX-105 TORRE DE MIGUEL SESMERO 2 GIRAR A LA DERECHA !!! N-435 X EX-105	42,075
55,255	17,060	10	N-435 19 41 LA ALBUERA BADAJOZ SANTA MARTA EX-105 ALMENDRALEJO 24 !!! GIRAR A LA DERECHA EX-105	25,015
57,480	2,225	11	EX-105 21 ALMENDRALEJO !!! GIRAR A LA IZQUIERDA EX-105	22,790
77,920	20,440	12	EX-105 ALMENDRALEJO !!! 2ª SALIDA EX-105	2,350

	PARQUE ASISTENCIA C.D. J. CABALLEROS	CEREMONIA SALIDA ALMENDRALEJO	Distancia 80,270	Tiempo 1h:15´	Promedio 64,2

Distancia Total	Distancia Parcial	DIRECCIÓN	INFORMACIONES	Kms. Regresivos
78,660	0,740	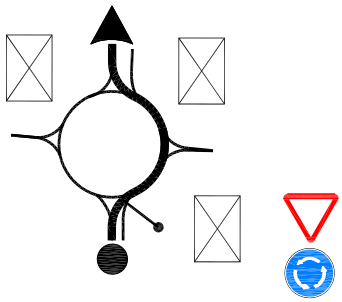 13	!!! SEGUIR AL FRENTE TRAVESÍA EX-105	1,610
79,643	0,983	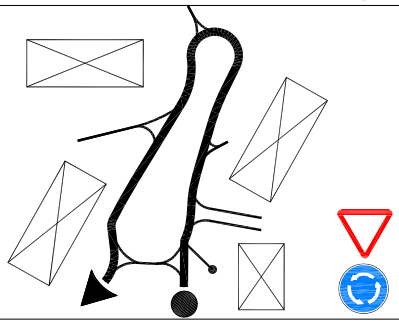 14	ROTONDA SINGULAR !!! 5ª SALIDA EX-105 X URBANO	0,627
80,035	0,392	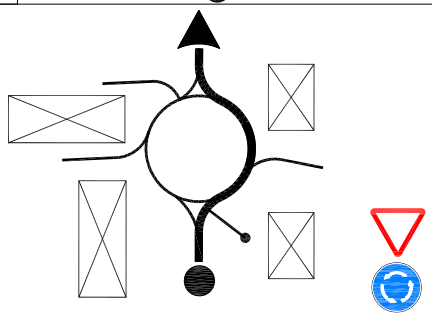	!!! 2ª SALIDA	0,235
80,270	0,235	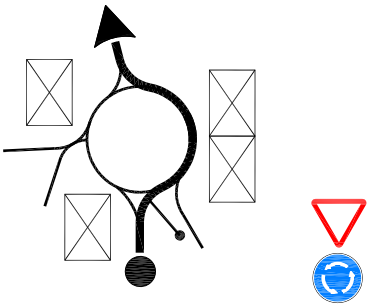	!!! 1ª SALIDA ENTRADA A CEREMONIA DE SALIDA	0,000

	PARQUE ASISTENCIA C.D. J. CABALLEROS	CH 0 SALIDA 1ª SECCIÓN COMPLEJO LEO	Distancia 73,112	Tiempo Estimado 1h:14´	Promedio 59,3	SECCIÓN 1

Distancia Total	Distancia Parcial		DIRECCIÓN	INFORMACIONES	Kms. Regresivos
0,000	0,000	1		C. DEPORTIVA J. CABALLEROS C. D. JEREZ DE LOS CABALLEROS	73,112
0,091	0,091	2		!!! SEGUIR RECTO URBANO	73,021
0,213	0,122	3	PLAZA DE TOROS	!!! GIRAR A LA DERECHA POR CALLE M. HERNÁNDEZ URBANO	72,899
0,318	0,105	4	PLAZA DE TOROS STOP	!!! GIRAR A LA IZQUIERDA URBANO X EX-112	72,794
0,393	0,075	5	STOP	!!! GIRAR A LA IZQUIERDA EX-112	72,719
2,843	2,450	6	STOP	N-435 20 FREGENAL DE LA SIERRA N-435 VALLE DE MATAMOROS 11 N-435 176 HUELVA N-435 BADAJOZ 75 GIRAR A LA IZQUIERDA !!! EX-112 X N-435	70,269

	PARQUE ASISTENCIA C.D. J. CABALLEROS	CH 0 SALIDA 1ª SECCIÓN COMPLEJO LEO	Distancia 73,112	Tiempo Estimado 1h:14´	Promedio 59,3	SECCIÓN 1

Distancia Total	Distancia Parcial	DIRECCIÓN	INFORMACIONES	Kms. Regresivos
21,493	18,650	7 	!!! GIRAR A LA IZQUIERDA FREGENAL DE LA SIERRA EX-101 25 VALVERDE DE BURGUILLOS EX-101 42 ZAFRA N-435 X URBANO	51,619
22,685	1,192	8 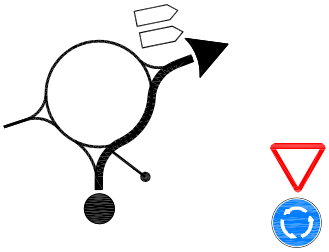	EX-201 SEVILLA SEGURA DE LEÓN !!! 1ª SALIDA URBANO X EX-101	50,427
22,834	0,149	9 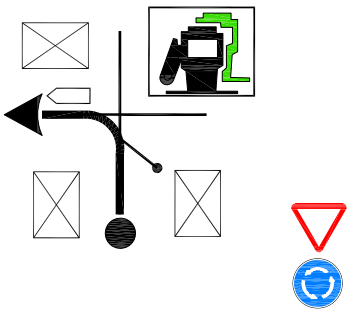	EX-201 SEVILLA SEGURA DE LEÓN !!! GIRAR A LA IZQUIERDA EX-101 X EX-201	50,278
40,652	17,818	10 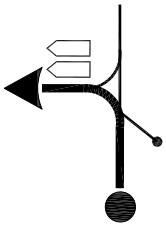	EX-103 7 CABEZA LA VACA 24 MONESTERIO Monasterio de Tentudía EX-201 X EX-103	32,460
65,702	25,050	11 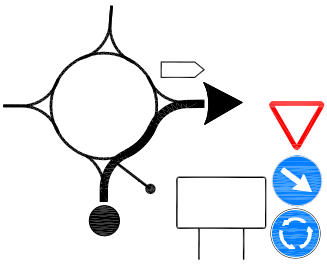	N-630 SANTA OLALLA DEL CALA !!! 1ª SALIDA EX-103 PALLARES LLERENA E-803 A-66 Sevilla Mérida N-630 MONESTERIO N-630 SANTA OLALLA DEL CALA EX-103 X N-630	7,410
73,112	7,410	12 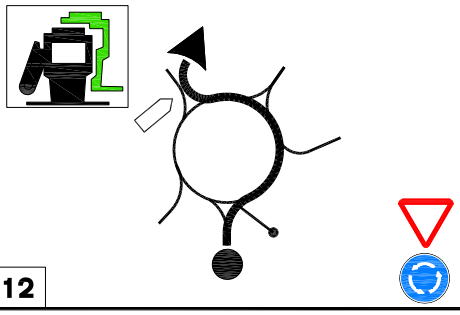	P !!! 2ª SALIDA ENTRADA A C. LEO N-630 X C. LEO	0,000

INDICE ROAD BOOK

Recorrido Rallye	1ª sección	Pag.
CH 0	Salida Rallye COMPLEJO LEO	1
CH 1	TC 1 A1 CABEZA LA VACA	3
CH 2	TC 2 B1 FUENTES-CAÑAVERAL-ARROYOMOLINOS	11
CH 2A	Entrada Reagrupamiento CDAD DEP JEREZ DE LOS CABALLERO	21
Recorrido Rallye	**2ª sección**	**Pag.**
CH 2B	Salida Reagrupamiento/Entrada Asistencia C D JEREZ	23/24
CH 2C	Salida Asistencia CDAD DEP JEREZ DE LOS CABALLEROS	25
CH 3	TC 3 A2 CABEZA LA VACA	28
CH 4	TC 4 B2 FUENTES-CAÑAVERAL-ARROYOMOLINOS	36
CH 4A	Entrada Reagrupamiento CDAD DEP JEREZ DE LOS CABALLERO	46
Recorrido Rallye	**3ª sección**	**Pag.**
CH 4B	Salida Reagrupamiento/Entrada Asistencia C D JEREZ	47/48
CH 4C	Salida Asistencia CDAD DEP JEREZ DE LOS CABALLEROS	49
CH 5	TC 5 C1 VALLE DE SANTA ANA	52
CH 6	TC 6 D1 FERIA	60
CH 6A	Entrada Reagrupamiento CDAD DEP JEREZ DE LOS CABALLERO	66
Recorrido Rallye	**4ª sección**	**Pag.**
CH 6B	Salida Reagrupamiento/Entrada Asistencia C D JEREZ	67/68
CH 6C	Salida Asistencia CDAD DEP JEREZ DE LOS CABALLEROS	69
CH 7	TC 7 C2 VALLE DE SANTA ANA	72
CH 8	TC 8 D2 FERIA	80
CH 8A	Fin de Rallye AVENIDA DE LA PAZ ALMENDRALEJO	88

SECTOR 1	CH 0 SALIDA DEL RALLYE COMPLEJO LEO	CH 1 TRAMO A-1 CABEZA LA VACA	Distancia 20,094	Tiempo 23´	Promedio 52,4	SECCIÓN 1

Distancia Total	Distancia Parcial	DIRECCIÓN	INFORMACIONES	Kms. Regresivos
0,000	0,000	1 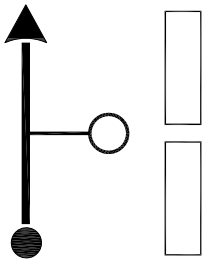	N 38º 01'39.0" O 6º 13' 12.6"  COMPLEJO LEO 24 H.  C. LEO	20,094
0,230	0,230	2 	!!! 2ª SALIDA C. LEO X N-630	19,864
7,331	7,101	3 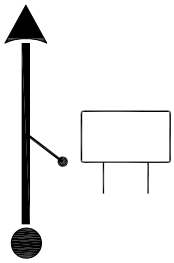	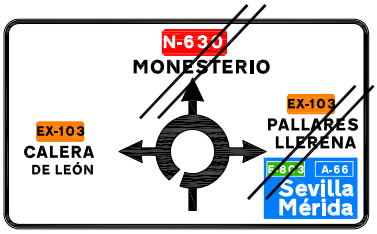 N-630	12,763
7,454	0,123	4 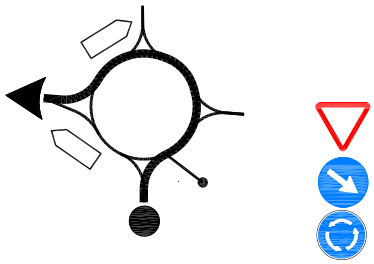	!!! 3ª SALIDA N-630 X EX-103	12,640
9,649	2,195	5 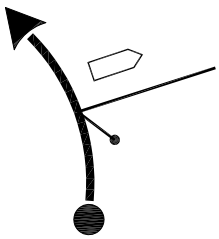	EX-103	10,445
15,069	5,420	6 	EX-103	5,025

SECTOR 1	CH 0 SALIDA DEL RALLYE COMPLEJO LEO	CH 1 TRAMO A-1 CABEZA LA VACA	Distancia 20,094	Tiempo 23´	Promedio 52,4	SECCIÓN 1

Distancia Total	Distancia Parcial	DIRECCIÓN	INFORMACIONES	Kms. Regresivos
15,309	0,240	7	100 m Monasterio de Tentudíia EX-103	4,785
15,409	0,100	8	GIRAR A LA DERECHA EX-103	4,685
15,509	0,100	9 STOP	Monasterio de Tentudíia CALERA DE LEÓN GIRAR A LA IZQUIERDA EX-103 X BA-039	4,585
15,529	0,020	10 STOP	EX-103 CABEZA LA VACA FREGENAL DE LA S. CRUCE PELIGROSO BA-039	4,565
20,094	4,565	N 38º 03'52.6" O 6º 19' 54.5" 11	1 BA-039	0,000

TC 1 CABEZA LA VACA

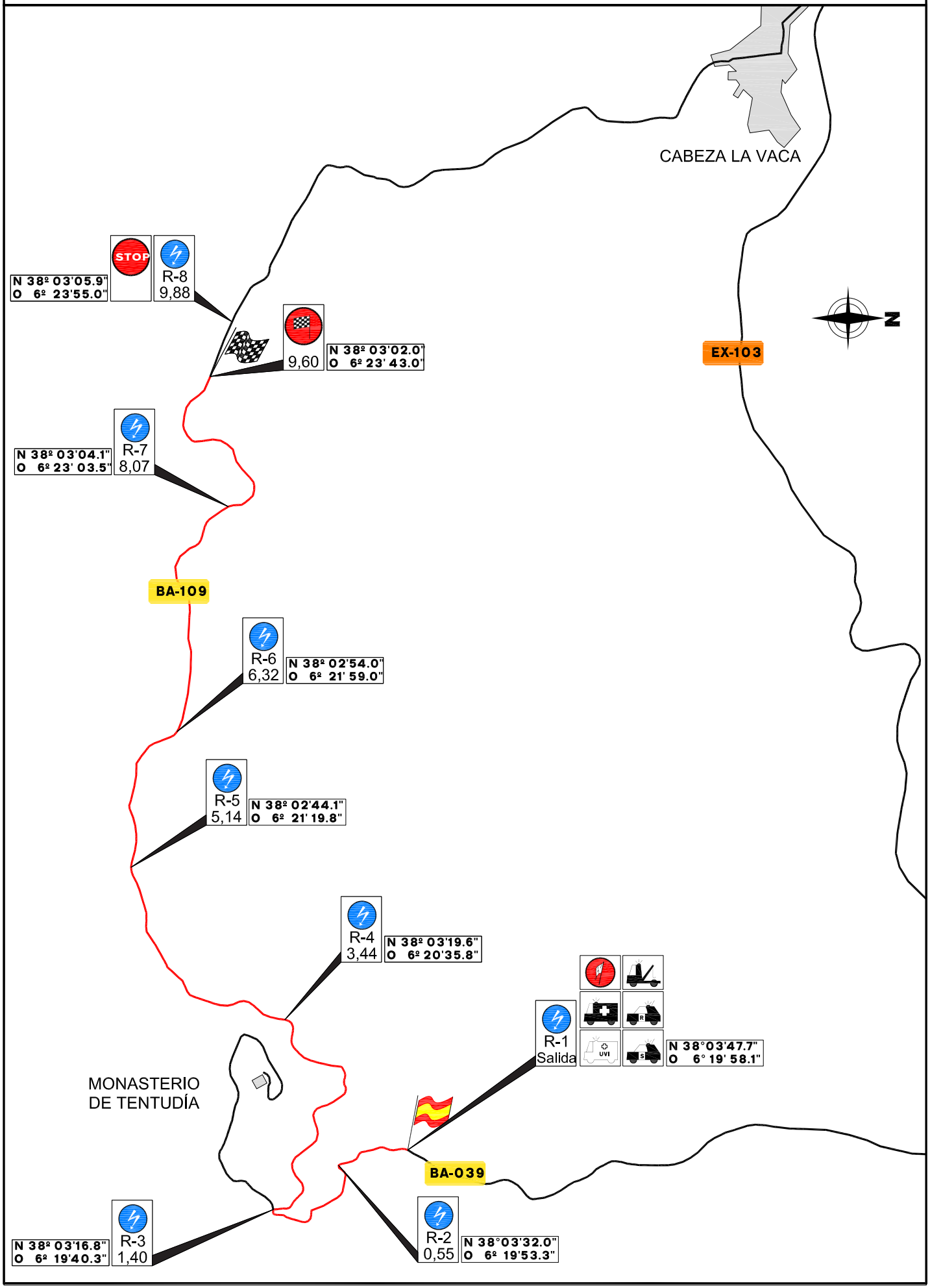

PLANO SALIDA

TC 1 CABEZA LA VACA

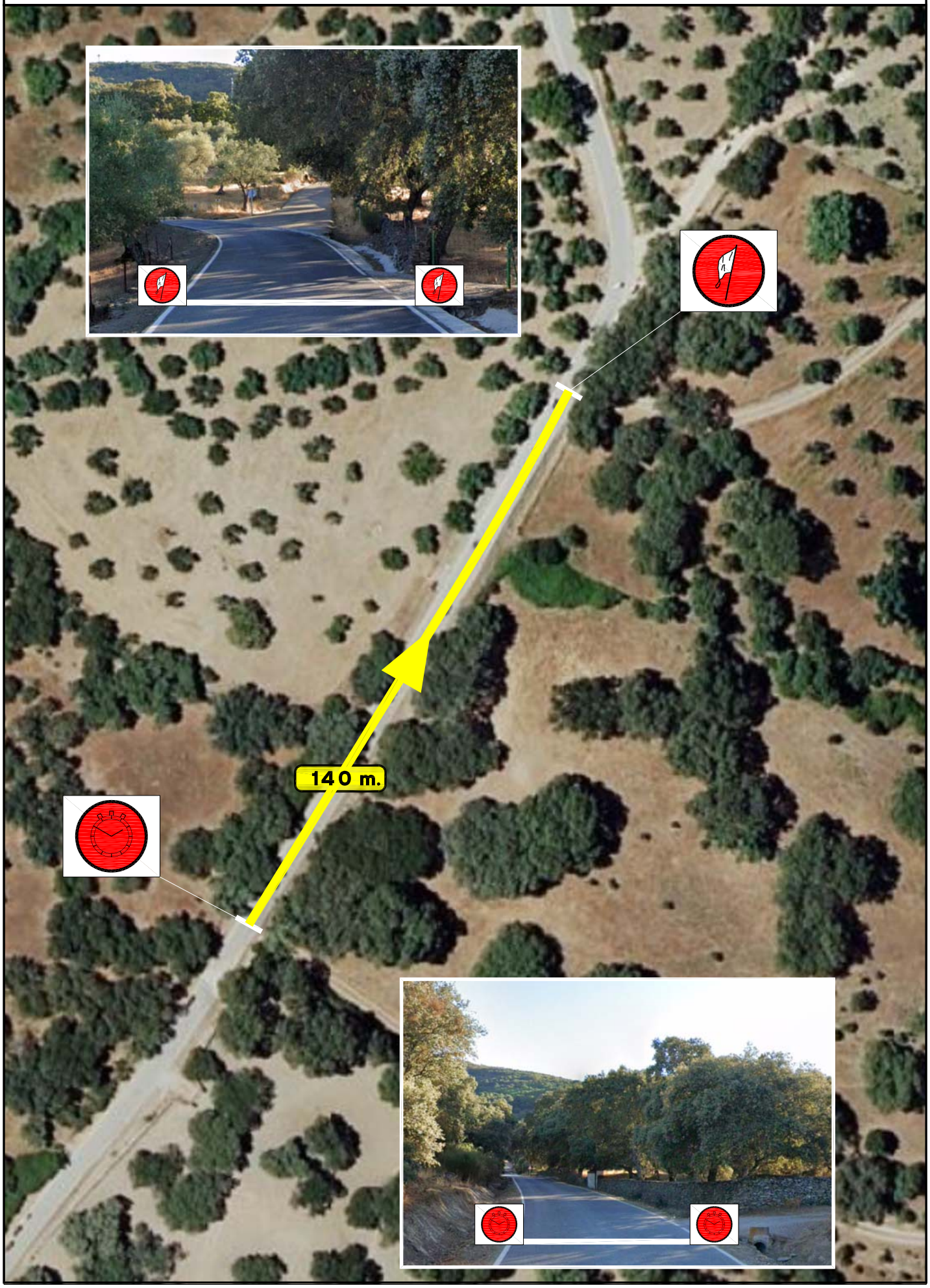

PLANO LLEGADA

TC 1 CABEZA LA VACA

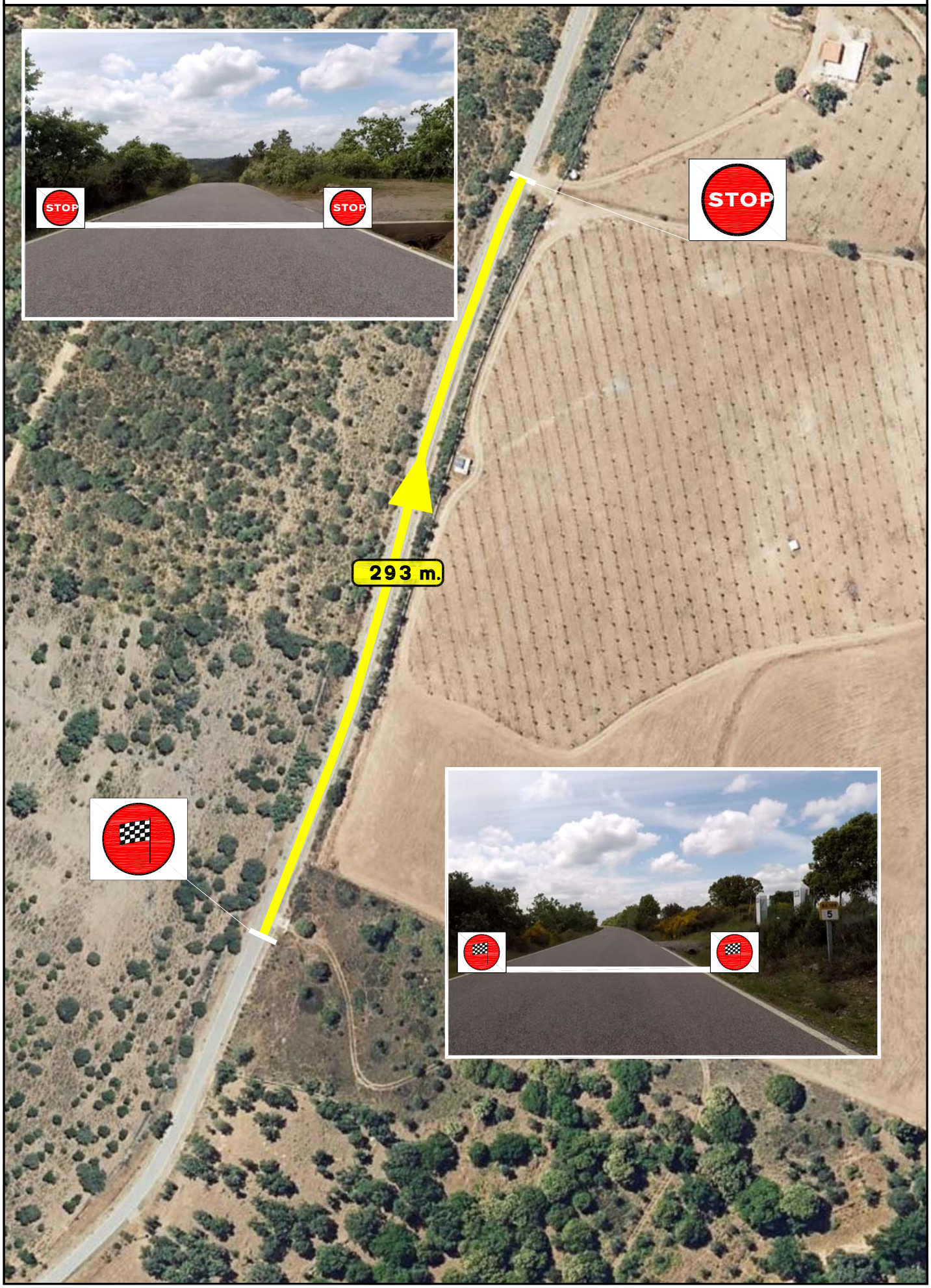

SECTOR 2	CH 1 TRAMO A-1 CABEZA LA VACA	CH 2 TRAMO B-1 FUENT-CAÑAV-ARROY	Distancia 32,034	Tiempo 37´	Promedio 51,9	SECCIÓN 1

Distancia Total	Distancia Parcial	DIRECCIÓN	INFORMACIONES	Kms. Regresivos
0,000	0,140	1	N 38º 03'52.6" O 6º 19' 54.5" 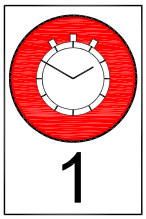 BA-039	
0,000	0,000	2 9,600	N 38º 03'47.7" O 6º 19' 58.1" 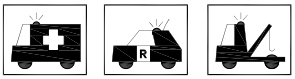 R-1 BA-039	32,034
0,550	0,550	3 9,050	N 38º03'32.0" O 6º 19'53.3" R-2 BA-039	31,484
1,400	0,850	4 8,200	N 38º 03'16.8" O 6º 19'40.3" 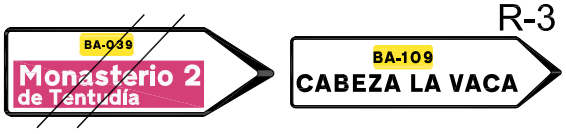 R-3 !!! GIRAR A LA DERECHA BA-039 X BA-109	30,634
3,440	2,040	5 6,160	N 38º 03'19.6" O 6º 20'35.8" R-4 BA-109	28,594
5,140	1,700	6 4,460	N 38º 02'44.1" O 6º 21' 19.8" R-5 BA-109	26,894

1

SECTOR 2	CH 1 TRAMO A-1 CABEZA LA VACA	CH 2 TRAMO B-1 FUENT-CAÑAV-ARROY	Distancia 32,034	Tiempo 37´	Promedio 51,9	SECCIÓN 1

Distancia Total	Distancia Parcial	DIRECCIÓN	INFORMACIONES	Kms. Regresivos
6,320	1,180	7 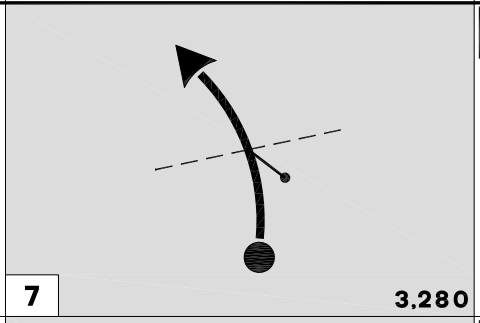 3,280	N 38º 02'54.0" O 6º 21'59.0" R-6 BA-109	25,714
8,070	1,750	8 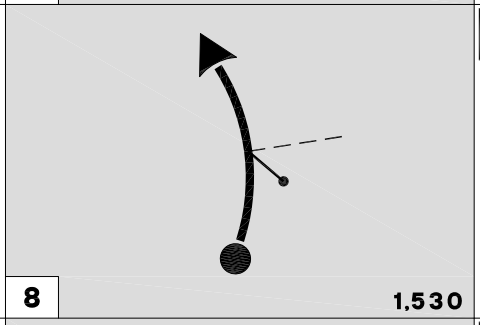 1,530	N 38º 03'04.1" O 6º 23'03.5" R-7 BA-109	23,964
9,600	1,530	9 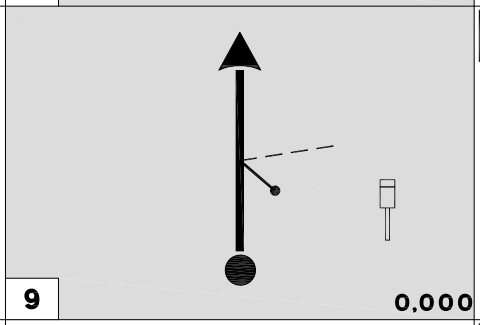 0,000	N 38º 03'02.0" O 6º 23'43.0" BA-109	22,434
9,893	0,293	10 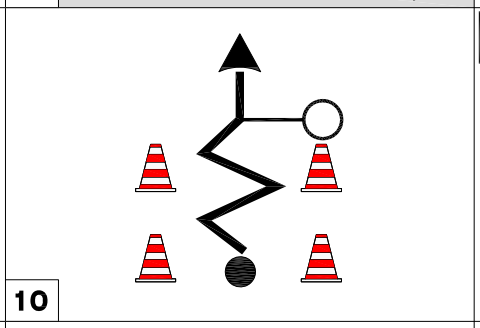	N 38º 03'05.9" O 6º 23'55.0" R-8 BA-109	22,141
14,549	4,656	11 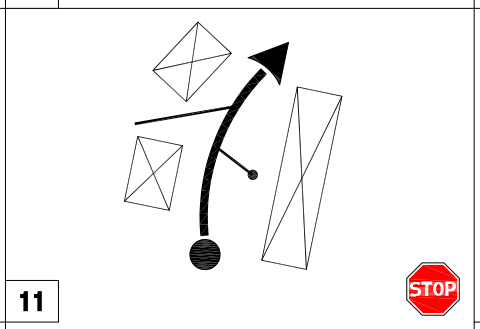	!!! TRAVESÍA CABEZA LA VACA BA-109 X URBANO	17,485
14,629	0,080	12 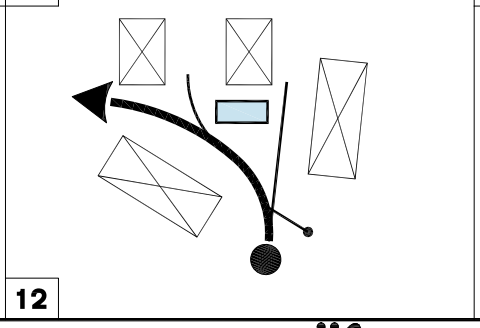	!!! LA FONTANILLA 1974 TRAVESÍA CABEZA LA VACA URBANO	17,405

!!2 68 m

1

SECTOR 2	CH 1 TRAMO A-1 CABEZA LA VACA	CH 2 TRAMO B-1 FUENT-CAÑAV-ARROY	Distancia 32,034	Tiempo 37´	Promedio 51,9	SECCIÓN 1

Distancia Total	Distancia Parcial	DIRECCIÓN	INFORMACIONES	Kms. Regresivos
14,697	0,068	13	!!! CALLE ENTRECAMINOS URBANO	17,337
14,959	0,262	14 STOP	!!! CALLE MULADAR URBANO	17,075
15,029	0,070	15	!!! CALLE VICTORIA URBANO	17,005
15,135	0,106	16	!!! CALLE CRUCES Y AVDA. DE LA CONSTITUCIÓN URBANO	16,899
15,605	0,470	17	EX-103 EX-201 FREGENAL DE LA SIERRA EX-103 CALERA DE LEÓN MONESTERIO URBANO	16,429
15,675	0,070	18 STOP	EX-103 FUENTE DE CANTOS FREGENAL DE LA SIERRA EX-103 CALERA DE LEÓN MONESTERIO !!! GIRAR A LA IZQUIERDA URBANO X EX-103	16,359

!!2 180 m

SECTOR 2	CH 1 TRAMO A-1 CABEZA LA VACA	CH 2 TRAMO B-1 FUENT-CAÑAV-ARROY	Distancia 32,034	Tiempo 37´	Promedio 51,9	SECCIÓN 1

Distancia Total	Distancia Parcial			Kms. Regresivos
15,855	0,180	19	!!! SEGUIR RECTO EX-202 FUENTE DE CANTOS Polígono Industrial EX-103	16,179
22,900	7,045	20	EX-201 ARROYOMOLINOS DE LEON E-803 A-66 N-630 Sevilla EX-201 SEGURA DE LEON FREGENAL DE LA SIERRA EX-103	9,134
23,100	0,200	21 STOP	EX-201 10 ARROYOMOLINOS DE LEON EX-201 25 SANTA OLALLA N-630 EX-201 SEGURA DE LEON 4 FREGENAL 16 DE LA SIERRA !!! GIRAR A LA IZQUIERDA EX-103 X EX-201	8,934
24,495	1,395	22 70	FUENTES DE LEÓN !!! !!! Monumento natural Cuevas Fuentes de Leóóon POCA SEÑALIZACIÓN GIRAR A LA DERECHA EX-201 X C.RURAL	7,539
28,591	4,096	23 STOP	BA-092 Km 5 !!! GIRAR A LA IZQUIERDA C. RURAL X BA-092	3,443
29,021	0,430	24	FUENTES DE LEON BA-092	3,013

SECTOR 2	CH 1 TRAMO A-1 CABEZA LA VACA	CH 2 TRAMO B-1 FUENT-CAÑAV-ARROY	Distancia 32,034	Tiempo 37´	Promedio 51,9	SECCIÓN 1

Distancia Total	Distancia Parcial	DIRECCIÓN	INFORMACIONES	Kms. Regresivos
29,585	0,564	25	GASOLINERA BA-092	2,449
30,211	0,626	26	BA-072 6 CAÑAVERAL DE LEON Hotel Convento San Diego !!! GIRAR A LA IZQUIERDA BA-092 X URBANO	1,823
30,804	0,593	27 STOP	URBANO X BA-072	1,230
32,034	1,230	28	N 38º03'20.4" O 6º 32' 23.1" 2 BA-072	0,000

TC 2 FUENTES - CAÑAVERAL - ARROYOMOLINOS

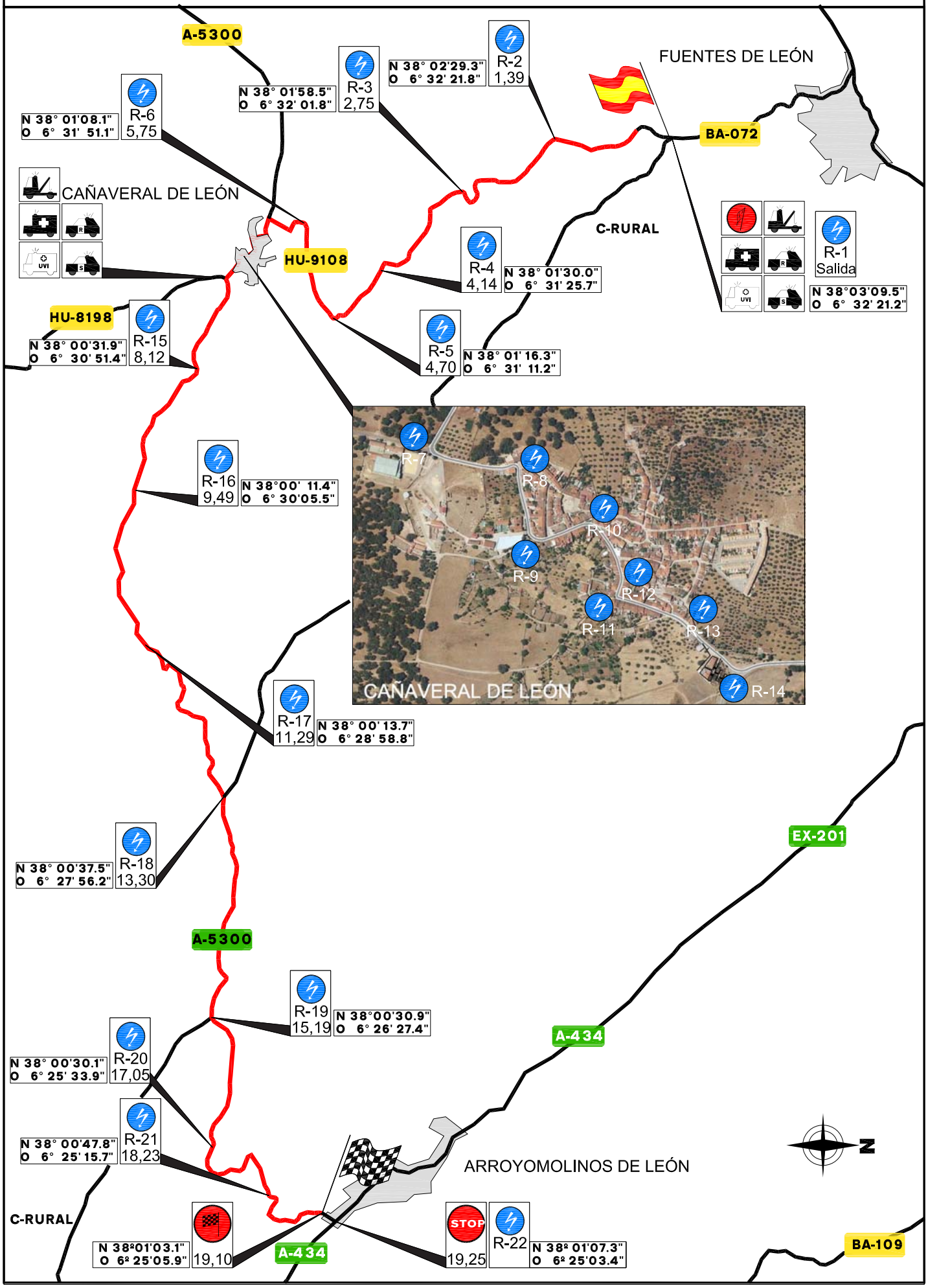

PLANO SALIDA TC 2 FUENTES - CAÑAV. - ARROY.

PLANO LLEGADA TC 2 FUENTES - CAÑAV. - ARROY.

SECTOR 3	CH 2 TRAMO B-1 FUENT-CAÑAV-ARROY	CH 2A REAGRUPAMIENTO C.D. J. CABALLEROS	Distancia 70,467	Tiempo 1h:17´	Promedio 54,9	SECCIÓN 1

2

Distancia Total	Distancia Parcial	DIRECCIÓN	INFORMACIONES	Kms. Regresivos
0,000	0,340	1	N 38º03'20.4" O 6º 32' 23.1"  BA-072	
0,000	0,000	2 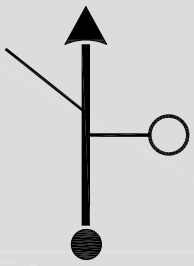 19,100	N 38º 03'09.5" O 6º 32' 21.2" R-1 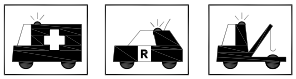 BA-072	70,467
1,390	1,390	3 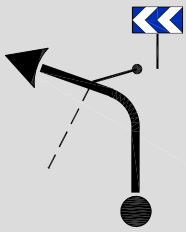 17,710	N 38º 02'29.3" O 6º 32' 21.8" R-2 BA-072	69,077
2,750	1,360	4 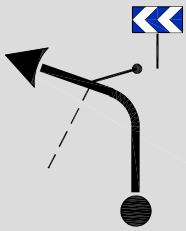 16,350	N 38º 01'58.5" O 6º 32' 01.8" R-3 BA-072	67,717
4,140	1,390	5 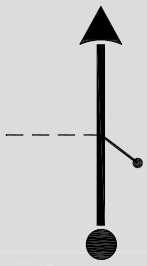 14,960	N 38º 01'30.0" O 6º 31' 25.7" R-4 BA-072	66,327
4,700	0,560	6 MERENDERO 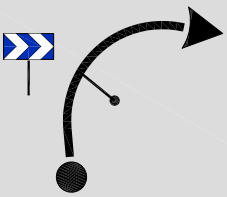 14,400	N 38º 01' 16.3" O 6º 31' 11.2" R-5 HU-9108	65,767

SECTOR 3	CH 2 TRAMO B-1 FUENT-CAÑAV-ARROY	CH 2A REAGRUPAMIENTO C.D. J. CABALLEROS	Distancia 70,467	Tiempo 1h:17´	Promedio 54,9	SECCIÓN 1

Distancia Total	Distancia Parcial	DIRECCIÓN	INFORMACIONES	Kms. Regresivos
5,750	1,050	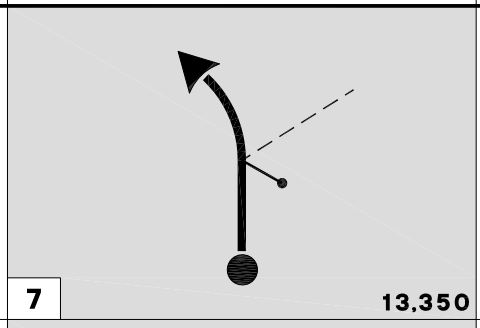 7 13,350	N 38º 01' 08.1" O 6º 31' 51.1" R-6 HU-9108	64,717
6,180	0,430	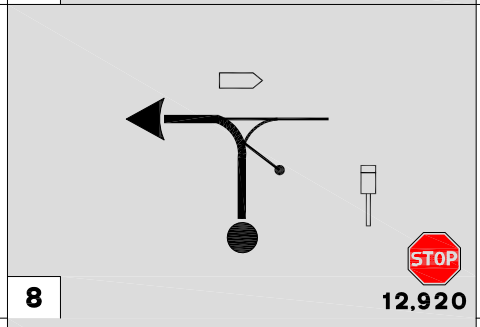 8 12,920	N 38º 00'56.8" O 6º 31' 53.3" 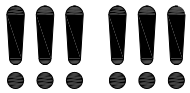 GIRAR A IZQUIERDA HU-9108 X A-5300	64,287
6,360	0,180	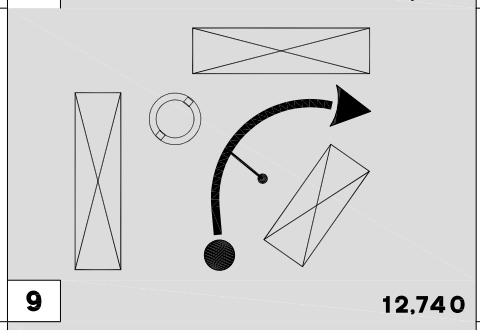 9 12,740	N 38º00'55.8" O 6º 31' 46.4" R-8 Travesía de Cañaveral de León A-5300 X URBANO	64,107
6,510	0,150	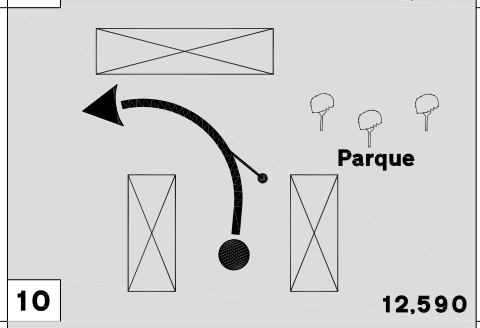 10 12,590	N 38º 00'51.0" O 6º 31' 45.2" R-9 Travesía de Cañaveral de León URBANO	63,957
6,630	0,120	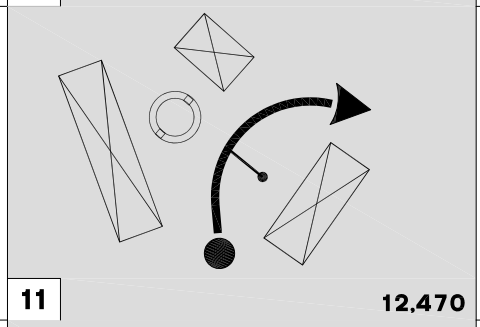 11 12,470	N 38º 00'51.9" O 6º 31'40.5" R-10 Travesía de Cañaveral de León URBANO	63,837
6,750	0,120	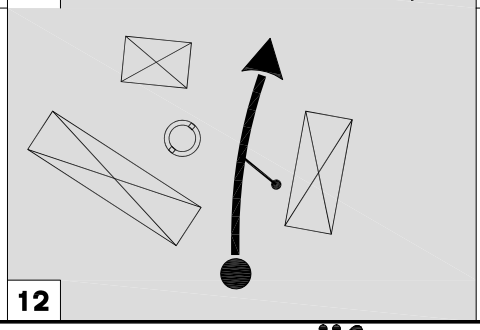 12	N 38º00'49.8" O 6º 31' 38.5" R-11 Travesía de Cañaveral de León URBANO	63,717

2

!!2 50 m

SECTOR 3	CH 2 TRAMO B-1 FUENT-CAÑAV-ARROY	CH 2A REAGRUPAMIENTO C.D. J. CABALLEROS	Distancia 70,467	Tiempo 1h:17´	Promedio 54,9	SECCIÓN 1

Distancia Total	Distancia Parcial	DIRECCIÓN	INFORMACIONES	Kms. Regresivos
6,800	0,050	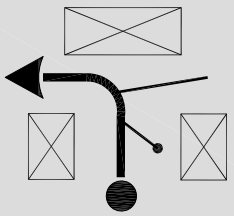 13 — 12,300	N 38º 00'47.2" O 6º 31' 38.6" R-12 **Travesía de Cañaveral de León** HU-9108	63,667
6,960	0,160	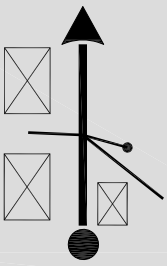 14 — 12,140	N 38º00'45.9" O 6º 31'34.5" R-13 **Travesía de Cañaveral de León** HU-9108 X A-5300	63,507
7,080	0,120	15 — 12,020	N 38º00'42.2" O 6º 31' 29.3" R-14 !!! **GIRAR A LA IZQUIERDA** 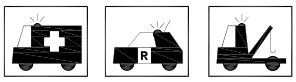 URBANO X A-5300	63,387
7,625	0,545	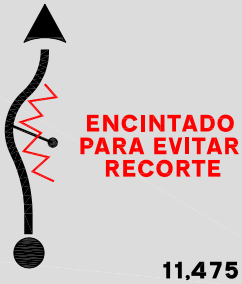 16 — 11,475	N 38°00'35.9" O 6° 31' 09.6" A-5300	62,842
7,850	0,225	17 — 11,250	N 38º00'32.0" O 6º 31' 02.1" A-5300	62,617
8,120	0,270	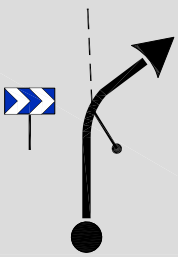 18 — 10,980	N 38º 00'31.9" O 6º 30'51.4" R-15 A-5300	62,347

2

SECTOR 3	CH 2 TRAMO B-1 FUENT-CAÑAV-ARROY	CH 2A REAGRUPAMIENTO C.D. J. CABALLEROS	Distancia 70,467	Tiempo 1h:17´	Promedio 54,9	SECCIÓN 1

Distancia Total	Distancia Parcial	DIRECCIÓN	INFORMACIONES	Kms. Regresivos
9,490	1,370	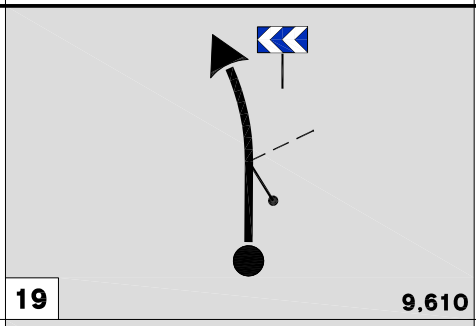 19 9,610	N 38º 00' 11.4" O 6º 30'05.5" R-16 A-5300	60,977
11,285	1,795	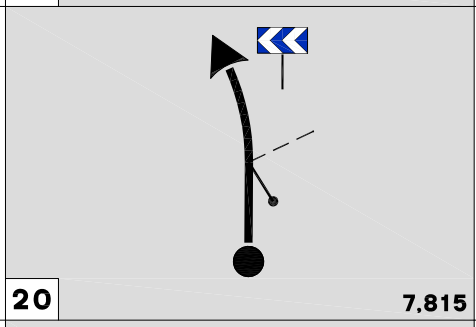 20 7,815	N 38º 00' 13.7" O 6º 28'58.8" R-17 A-5300	59,182
13,295	2,010	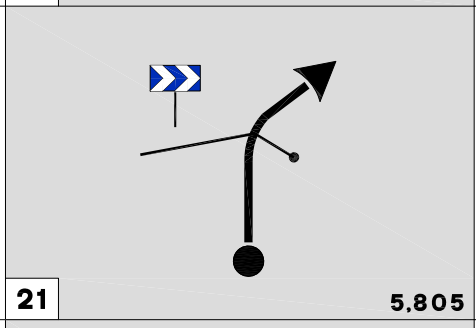 21 5,805	N 38º 00'37.5" O 6º 27' 56.2" R-18 A-5300	57,172
14,675	1,380	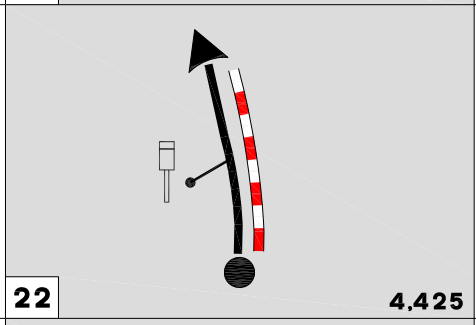 22 4,425	N 38°00'35.0" O 6° 26' 59.7" ESTRECHAMIENTO DE CALZADA !!! A-5300	55,792
15,910	1,235	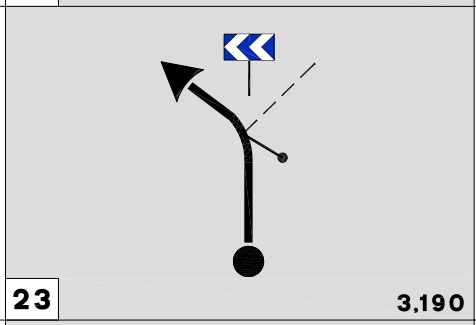 23 3,190	N 38º00'30.9" O 6º 26'27.4" R-19 A-5300	54,557
17,340	1,430	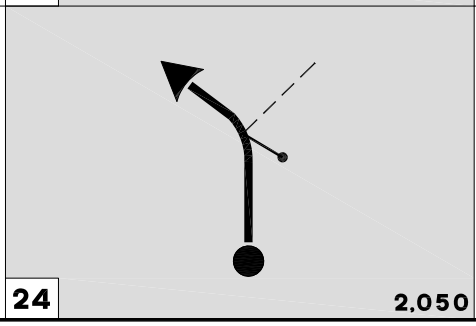 24 2,050	N 38º00'30.1" O 6º 25' 33.9" R-20 A-5300	53,127

2

SECTOR 3	CH 2 TRAMO B-1 FUENT-CAÑAV-ARROY	CH 2A REAGRUPAMIENTO C.D. J. CABALLEROS	Distancia 70,467	Tiempo 1h:17´	Promedio 54,9	SECCIÓN 1

2

Distancia Total	Distancia Parcial	DIRECCIÓN	INFORMACIONES	Kms. Regresivos
18,230	0,890	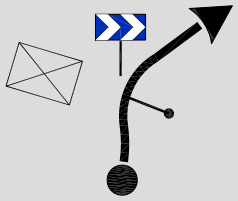 25 0,870	N 38º 00'47.8" O 6º 25' 15.7" R-21 A-5300	52,237
19,100	0,870	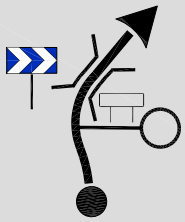 26 0,000	N 38º 01'03.1" O 6º 25'06.2" A-5300	51,367
19,250	0,150	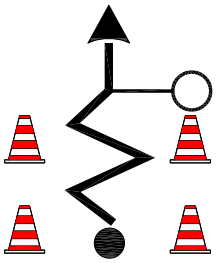 27	N 38º 01'07.4" O 6º 25'03.4" R-22 A-5300	51,217
19,298	0,048	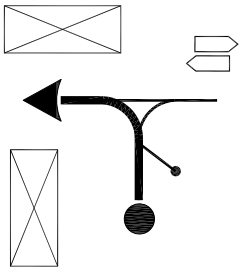 28	GIRAR A LA IZQUIERDA A-5300 X A-434	51,169
24,693	5,395	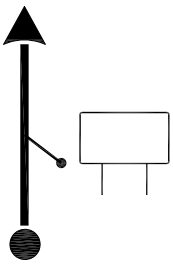 29	A-434 X EX-201	45,774
31,168	6,475	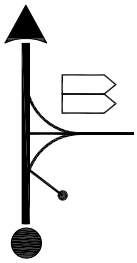 30	EX-201	39,299

SECTOR 3	CH 2 TRAMO B-1 FUENT-CAÑAV-ARROY	CH 2A REAGRUPAMIENTO C.D. J. CABALLEROS	Distancia 70,467	Tiempo 1h:17´	Promedio 54,9	SECCIÓN 1

Distancia Total	Distancia Parcial	DIRECCIÓN	INFORMACIONES	Kms. Regresivos
32,072	0,904	31	EX-201 FREGENAL DE LA SIERRA SEGURA DE LEÓN BA-092 FUENTES DE LEÓN EX-201	38,395
32,215	0,143	32 STOP	SEGURA DE LEÓN BA-092 FUENTES DE LEÓN !!! GIRAR A LA IZQUIERDA EX-201 X EX-201R	38,252
34,621	2,406	33	EX-201R	35,846
36,629	2,008	34 STOP	EX-201 BODONAL DE LA SIERRA FREGENAL DE LA SIERRA EX-201 SANTA OLALLA DEL CALA !!! GIRAR A LA IZQUIERDA EX-201R X EX-201	33,838
38,379	1,750	35	BODONAL DE LA SIERRA EX-201	32,088
46,593	8,214	36	FF.CC. ZAFRA - HUELVA !!! !!! PASO A NIVEL CON BARRERAS EX-201	23,874

SECTOR 3	CH 2 TRAMO B-1 FUENT-CAÑAV-ARROY	CH 2A REAGRUPAMIENTO C.D. J. CABALLEROS	Distancia 70,467	Tiempo 1h:17´	Promedio 54,9	SECCIÓN 1

Distancia Total	Distancia Parcial	DIRECCIÓN	INFORMACIONES	Kms. Regresivos
47,693	1,100	37	EX-101 ZAFRA N-435 BADAJOZ HUELVA !!! GIRAR A LA DERECHA EX-201 X EX-101	22,774
47,840	0,147	38	N-435 BADAJOZ HUELVA HIGUERA LA REAL !!! 2ª SALIDA EX-101 X URBANO	22,627
49,032	1,192	39	N-435 JEREZ 22 DE LOS CABALLEROS N-435 BADAJOZ 94 !!! GIRAR A LA DERECHA URBANO X N-435	21,435
67,667	18,635	40	~~N-435 BADAJOZ~~ JEREZ DE LOS CABALLEROS !!! N-435	2,800
67,817	0,150	41	Jerez de los Caballeros JEREZ 2 DE LOS CABALLEROS EX-112 BURGUILLOS DEL CERRO 21 ZAFRA 34 N-435 74 !!! GIRAR A LA DERECHA N-435 X URBANO	2,650
69,317	1,500	42	JEREZ DE LOS CABALLEROS URBANO	1,150

SECTOR 3	CH 2 TRAMO B-1 FUENT-CAÑAV-ARROY	CH 2A REAGRUPAMIENTO C.D. J. CABALLEROS	Distancia 70,467	Tiempo 1h:17´	Promedio 54,9	SECCIÓN 1

Distancia Total	Distancia Parcial	DIRECCIÓN	INFORMACIONES	Kms. Regresivos
69,967	0,650	PZA. NUÑEZ DE BALBOA 43	!!! SEGUIR RECTO URBANO	0,500
70,177	0,210	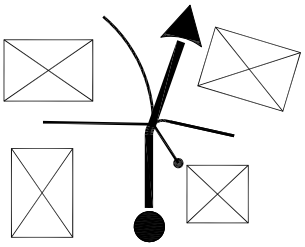 44	!!! GIRAR A LA DERECHA POR CALLE PLAZADE TOROS URBANO	0,290
70,311	0,134	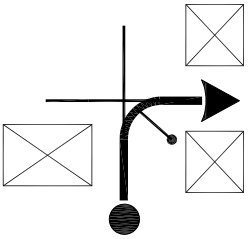 45	!!! GIRAR A LA DERECHA POR CALLE M. HERNANDEZ URBANO	0,156
70,352	0,041	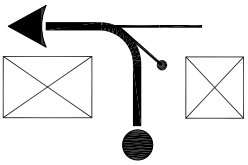 46	!!! SEGUIR POR LA IZQUIERDA POR CALLE FEDERICO G. LORCA URBANO	0,115
70,467	0,115	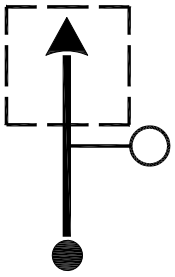 47	N 38° 19' 34.2" O 6° 45' 42.6"  ENTRADA AL REAGRUPAMIENTO URBANO	0,000

NOTAS

SECTOR 4	CH 2A REAGRUPAMIENTO C.D. J. CABALLEROS	➡	CH 2B REAGRUPAMIENTO C.D. J. CABALLEROS	Distancia -	Tiempo 15´	Promedio -	SECCIÓN 2

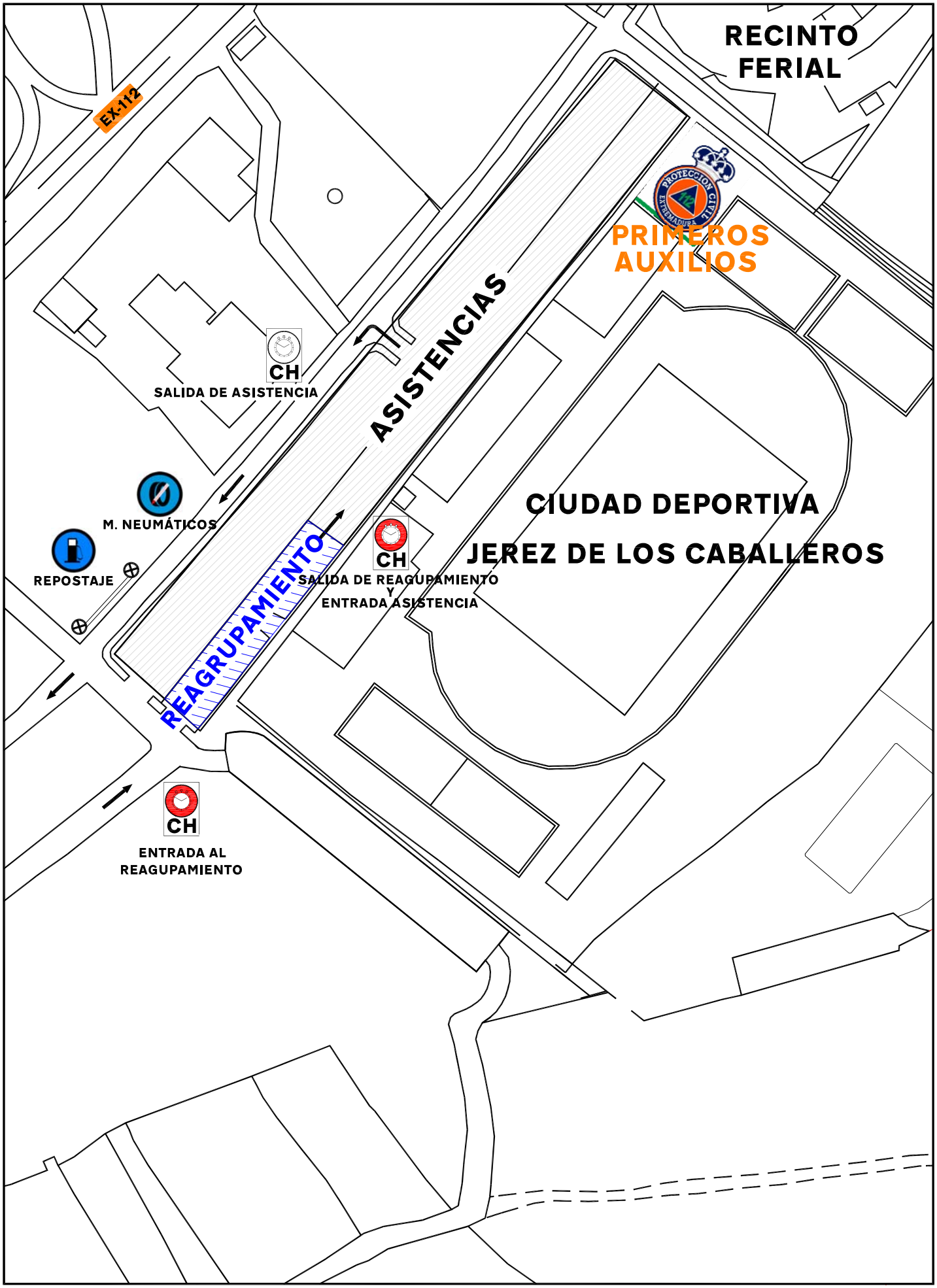

SECTOR 4	CH 2B ASIST. SERVICE "A" C.D. J. CABALLEROS	➡	CH 2C ASIST. SERVICE "A" C.D. J. CABALLEROS	Distancia -	Tiempo 30´	Promedio -	SECCIÓN 2

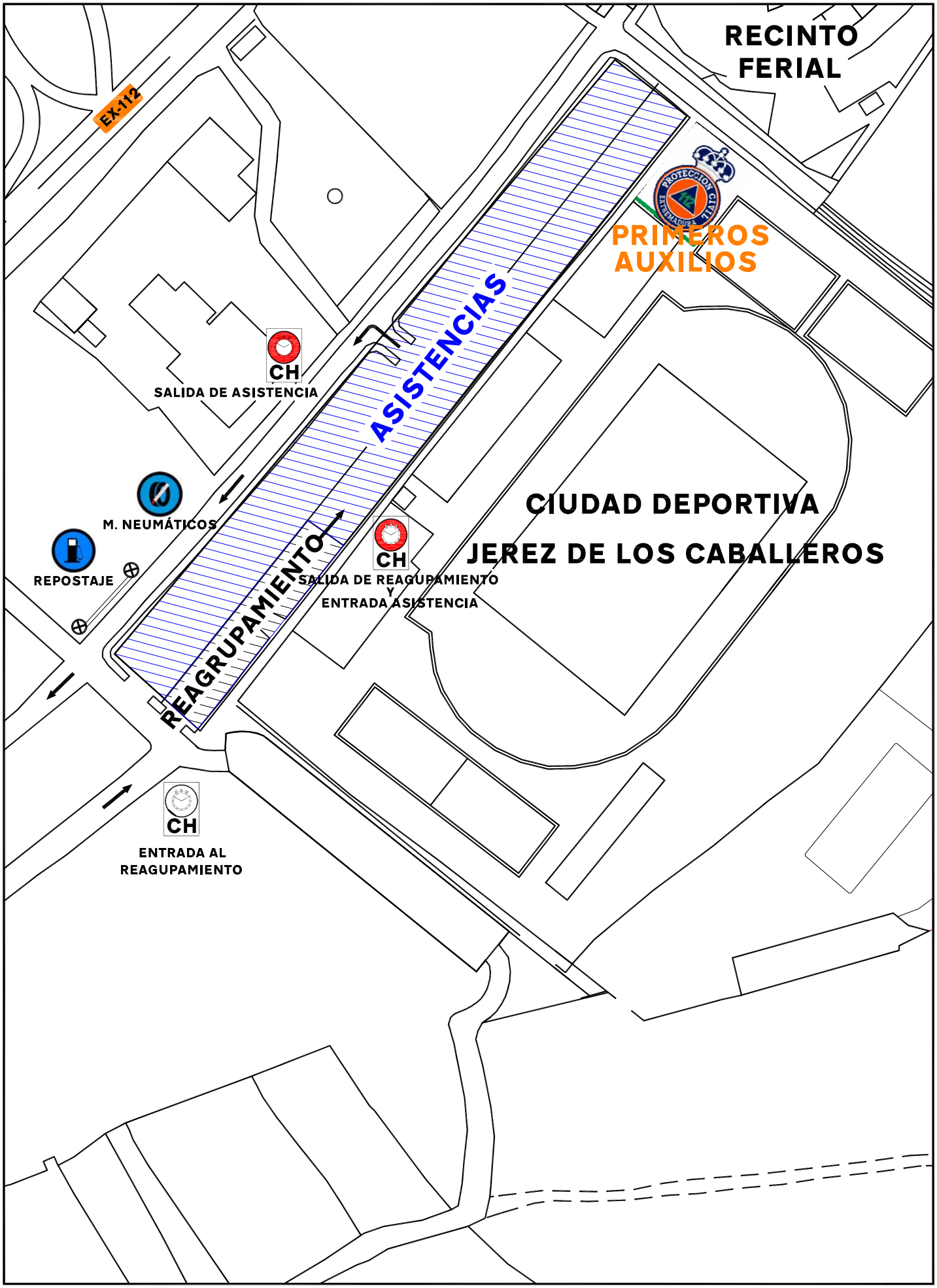

SECTOR 5	CH 2C ASIST. SERVICE "A" C.D. J. CABALLEROS	CH 3 TRAMO A-2 CABEZA LA VACA	Distancia 62,289	Tiempo 1h:08´	Promedio 55,0	SECCIÓN 2

Distancia Total	Distancia Parcial		DIRECCIÓN	INFORMACIONES	Kms. Regresivos
0,000	0,000	1		2C C. DEPORTIVA J. CABALLEROS SALIDA DE ZONA DE ASISTENCIA C. D. JEREZ DE LOS CABALLEROS	62,289
0,091	0,091	2		!!! SEGUIR RECTO URBANO	62,198
0,213	0,122	3	PLAZA DE TOROS	!!! GIRAR A LA DERECHA POR CALLE M. HERNÁNDEZ URBANO	62,076
0,318	0,105	4	PLAZA DE TOROS STOP	!!! GIRAR A LA IZQUIERDA URBANO X EX-112	61,971
0,393	0,075	5	STOP	!!! GIRAR A LA IZQUIERDA EX-112	61,896
2,529	2,136	6		N-435 FREGENAL DE LA SIERRA HUELVA N-435 VALLE DE MATAMOROS BADAJOZ EX-112	59,760

SECTOR 5	CH 2C ASIST. SERVICE "A" C.D. J. CABALLEROS	CH 3 TRAMO A-2 CABEZA LA VACA	Distancia 62,289	Tiempo 1h:08´	Promedio 55,0	SECCIÓN 2

Distancia Total	Distancia Parcial	DIRECCIÓN	INFORMACIONES	Kms. Regresivos
2,843	0,314	7	N-435 20 FREGENAL DE LA SIERRA; N-435 VALLE DE MATAMOROS 11; N-435 176 HUELVA; N-435 BADAJOZ 75; GIRAR A LA IZQUIERDA !!! EX-112 X N-435	59,446
21,299	18,456	8	N-435 HUELVA; FREGENAL DE LA SIERRA ZAFRA N-435	40,990
21,493	0,194	9	!!! GIRAR A LA IZQUIERDA; FREGENAL DE LA SIERRA; EX-101 25 VALVERDE DE BURGUILLOS; EX-101 42 ZAFRA N-435 X URBANO	40,796
22,685	1,192	10	EX-201 SEVILLA SEGURA DE LEÓN; !!! 1ª SALIDA URBANO X EX-101	39,604
22,834	0,149	11	EX-201 SEVILLA SEGURA DE LEÓN; !!! GIRAR A LA IZQUIERDA EX-101 X EX-201	39,455
40,652	17,818	12	EX-103 7 CABEZA LA VACA 24 MONESTERIO; Monasterio de Tentudía EX-201 X EX-103	21,637

SECTOR 5	CH 2C ASIST. SERVICE "A" C.D. J. CABALLEROS	CH 3 TRAMO A-2 CABEZA LA VACA	Distancia 62,289	Tiempo 1h:08´	Promedio 55,0	SECCIÓN 2

Distancia Total	Distancia Parcial	DIRECCIÓN	INFORMACIONES	Kms. Regresivos
57,643	16,991	13 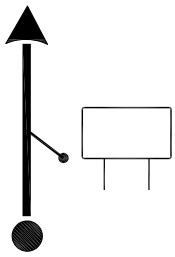		4,646
57,749	0,106	14 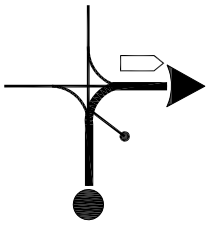	GIRAR A LA DERECHA EX-103 X BA-039	4,540
62,289	4,540	15 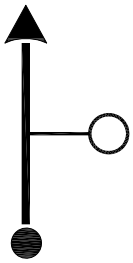	N 38º 04'27.4" O 6º 19' 49.1"  BA-039	0,000

TC 3 CABEZA LA VACA

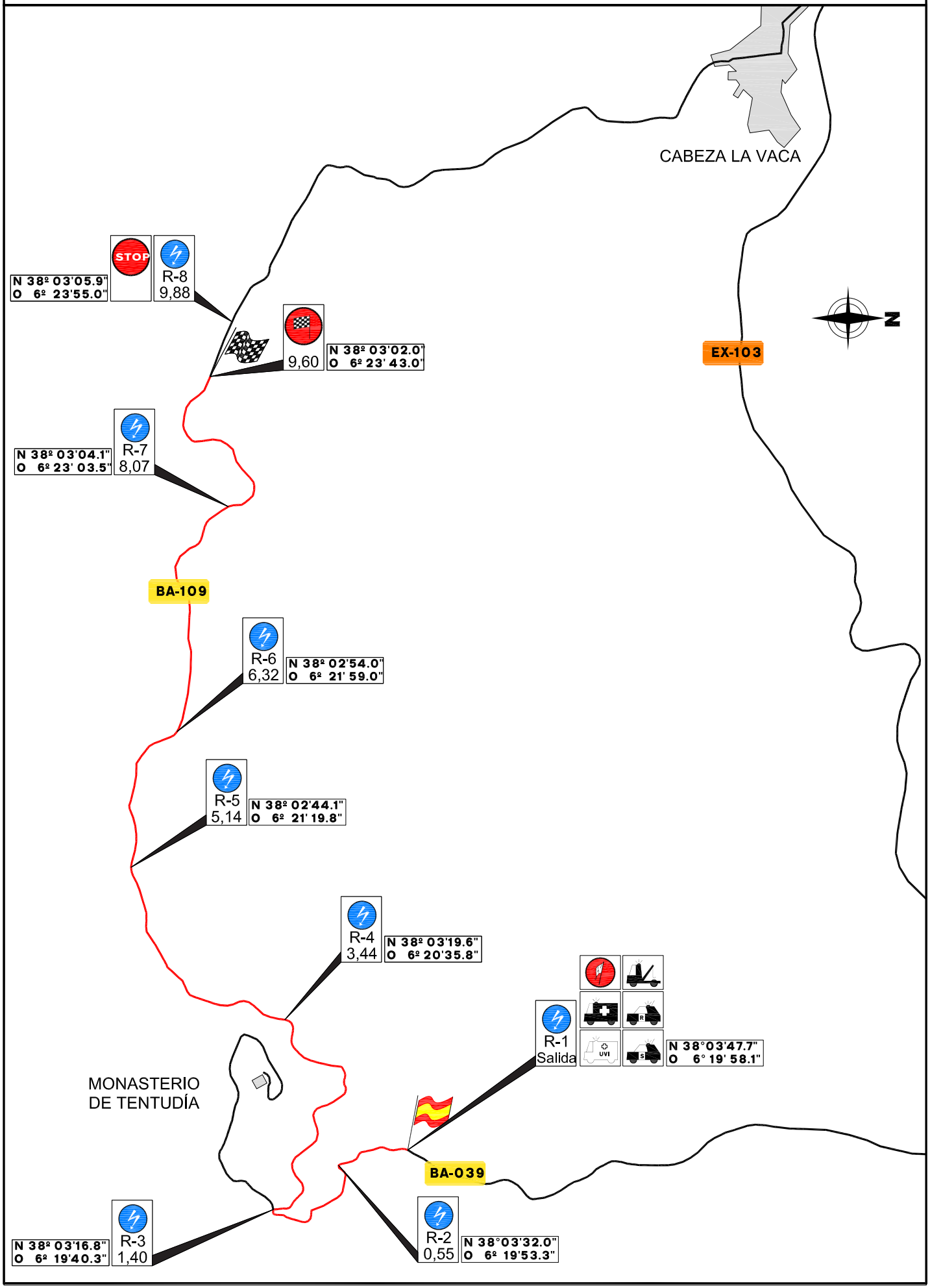

PLANO SALIDA

TC 3 CABEZA LA VACA

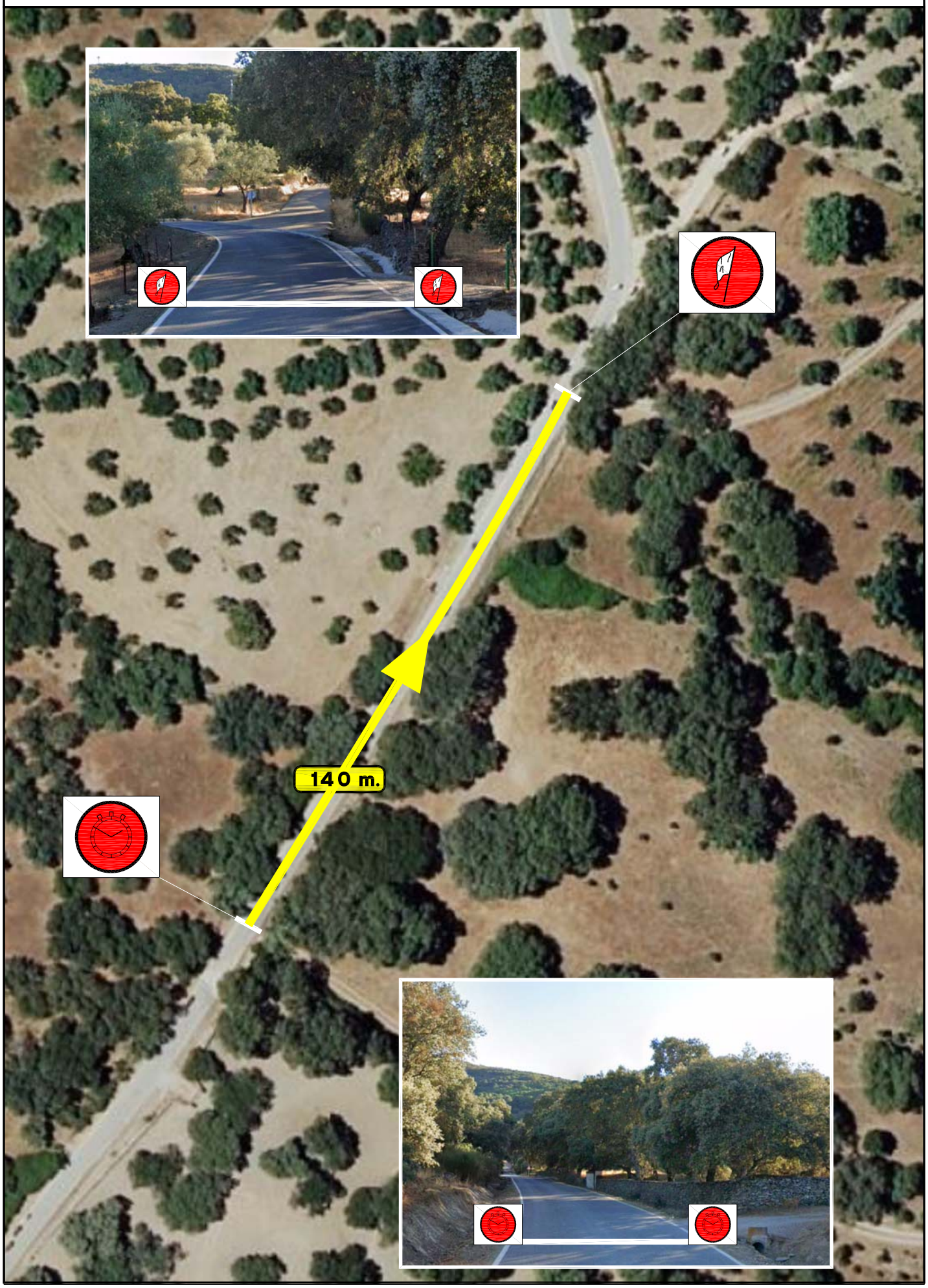

PLANO LLEGADA

TC 3 CABEZA LA VACA

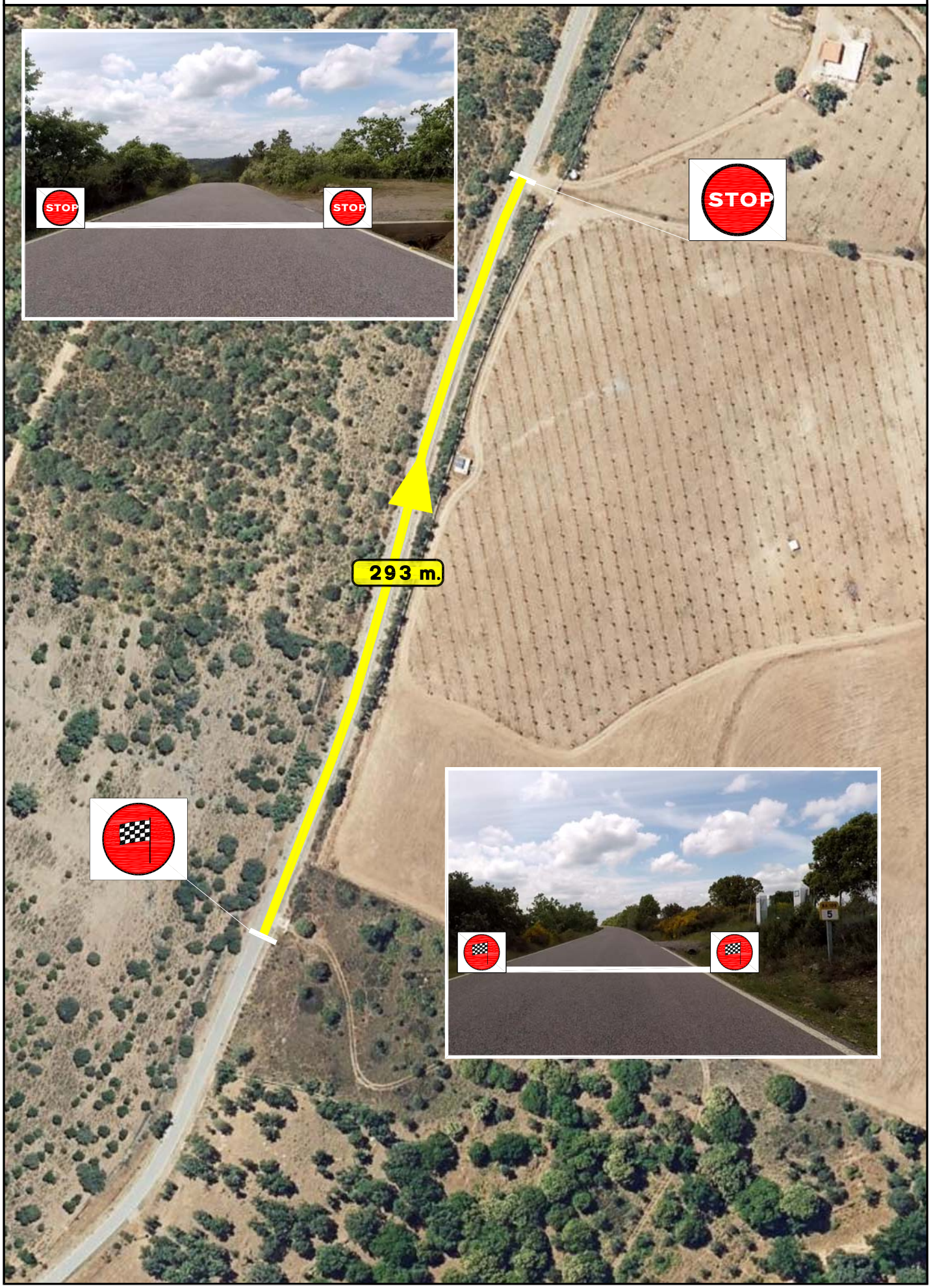

SECTOR 6	CH 3 TRAMO A-2 CABEZA LA VACA	CH 4 TRAMO B-2 FUENT-CAÑAV-ARROY	Distancia 32,034	Tiempo 37´	Promedio 51,9	SECCIÓN 2

Distancia Total	Distancia Parcial	DIRECCIÓN	INFORMACIONES	Kms. Regresivos
0,000	0,140	1	N 38º 03'52.6" O 6º 19' 54.5"  BA-039	
0,000	0,000	2 9,600	N 38º 03'47.7" O 6º 19' 58.1" R-1 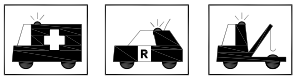 BA-039	32,034
0,550	0,550	3 9,050	N 38º03'32.0" O 6º 19'53.3" R-2 BA-039	31,484
1,400	0,850	4 8,200	N 38º 03'16.8" O 6º 19'40.3" R-3 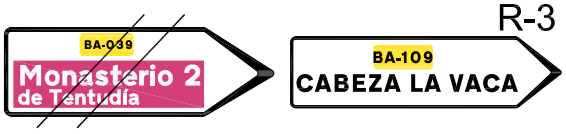 !!! GIRAR A LA DERECHA BA-039 X BA-109	30,634
3,440	2,040	5 6,160	N 38º 03'19.6" O 6º 20'35.8" R-4 BA-109	28,594
5,140	1,700	6 4,460	N 38º 02'44.1" O 6º 21' 19.8" R-5 BA-109	26,894

3

SECTOR 6	CH 3 TRAMO A-2 CABEZA LA VACA	CH 4 TRAMO B-2 FUENT-CAÑAV-ARROY	Distancia 32,034	Tiempo 37´	Promedio 51,9	SECCIÓN 2

Distancia Total	Distancia Parcial	DIRECCIÓN	INFORMACIONES	Kms. Regresivos
6,320	1,180	7 — 3,280	N 38º 02'54.0" O 6º 21'59.0" — R-6 — BA-109	25,714
8,070	1,750	8 — 1,530	N 38º 03'04.1" O 6º 23'03.5" — R-7 — BA-109	23,964
9,600	1,530	9 — 0,000	N 38º 03'02.0" O 6º 23'43.0" — BA-109 5 — A-2 — BA-109	22,434
9,893	0,293	10	N 38º 03'05.9" O 6º 23'55.0" — STOP A-2 — R-8 — BA-109	22,141
14,549	4,656	11 — STOP	!!! TRAVESÍA CABEZA LA VACA — BA-109 X URBANO	17,485
14,629	0,080	12	!!! LA FONTANILLA 1974 — TRAVESÍA CABEZA LA VACA — URBANO	17,405

3

SECTOR 6	CH 3 TRAMO A-2 CABEZA LA VACA	CH 4 TRAMO B-2 FUENT-CAÑAV-ARROY	Distancia 32,034	Tiempo 37´	Promedio 51,9	SECCIÓN 2

Distancia Total	Distancia Parcial	DIRECCIÓN	INFORMACIONES	Kms. Regresivos
14,697	0,068	13	!!! CALLE ENTRECAMINOS URBANO	17,337
14,959	0,262	14 STOP	!!! CALLE MULADAR URBANO	17,075
15,029	0,070	15	!!! CALLE VICTORIA URBANO	17,005
15,135	0,106	16	!!! CALLE CRUCES Y AVDA. DE LA CONSTITUCIÓN URBANO	16,899
15,605	0,470	17	EX-103 EX-201 FREGENAL DE LA SIERRA EX-103 CALERA DE LEÓN MONESTERIO URBANO	16,429
15,675	0,070	18 STOP	EX-103 FUENTE DE CANTOS FREGENAL DE LA SIERRA EX-103 CALERA DE LEÓN MONESTERIO !!! GIRAR A LA IZQUIERDA URBANO X EX-103	16,359

!!2 180 m

SECTOR 6	CH 3 TRAMO A-2 CABEZA LA VACA	CH 4 TRAMO B-2 FUENT-CAÑAV-ARROY	Distancia 32,034	Tiempo 37´	Promedio 51,9	SECCIÓN 2

Distancia Total	Distancia Parcial			Kms. Regresivos
15,855	0,180	19	SEGUIR RECTO EX-103	16,179
22,900	7,045	20	EX-201 ARROYOMOLINOS DE LEON E-803 A-66 N-630 Sevilla EX-201 SEGURA DE LEON FREGENAL DE LA SIERRA EX-103	9,134
23,100	0,200	21	EX-201 10 ARROYOMOLINOS DE LEON EX-201 25 SANTA OLALLA N-630 EX-201 SEGURA DE LEON 4 FREGENAL DE LA SIERRA 16 GIRAR A LA IZQUIERDA EX-103 X EX-201	8,934
24,495	1,395	22	FUENTES DE LEÓN Monumento natural Cuevas Fuentes de Leóón POCA SEÑALIZACIÓN GIRAR A LA DERECHA EX-201 X C.RURAL	7,539
28,591	4,096	23	BA-092 Km 5 GIRAR A LA IZQUIERDA C. RURAL X BA-092	3,443
29,021	0,430	24	FUENTES DE LEON BA-092	3,013

SECTOR 6	CH 3 TRAMO A-2 CABEZA LA VACA	CH 4 TRAMO B-2 FUENT-CAÑAV-ARROY	Distancia 32,034	Tiempo 37´	Promedio 51,9	SECCIÓN 2

Distancia Total	Distancia Parcial	DIRECCIÓN	INFORMACIONES	Kms. Regresivos
29,585	0,564	25	GASOLINERA BA-092	2,449
30,211	0,626	26	BA-072 6 CAÑAVERAL DE LEON Hotel Convento San Diego !!! GIRAR A LA IZQUIERDA BA-092 X URBANO	1,823
30,804	0,593	27 STOP	URBANO X BA-072	1,230
32,034	1,230	28	N 38º03'20.4" O 6º 32' 23.1" 4 BA-072	0,000

TC 4 FUENTES - CAÑAVERAL - ARROYOMOLINOS

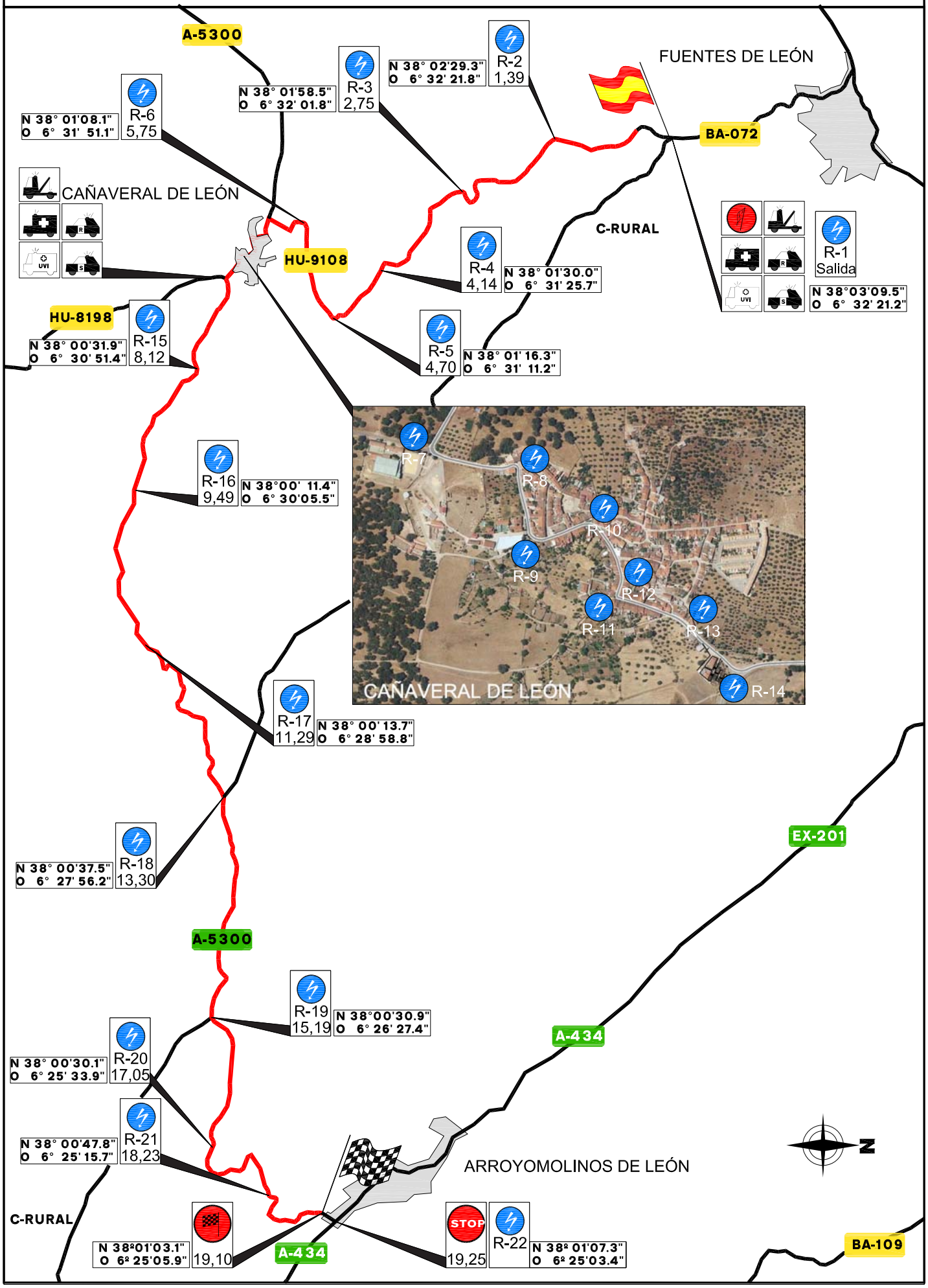

PLANO SALIDA TC4 FUENTES - CAÑAV. - ARROY.

PLANO LLEGADA TC4 FUENTES - CAÑAV. - ARROY.

SECTOR 7	CH4 TRAMO B-2 FUENT-CAÑAV-ARROY	CH4A REAGRUPAMIENTO C.D. J. CABALLEROS	Distancia 70,467	Tiempo 1h:25´	Promedio 49,7	SECCIÓN 2

Distancia Total	Distancia Parcial	DIRECCIÓN	INFORMACIONES	Kms. Regresivos
0,000	0,340	1	N 38º03'20.4" O 6º 32' 23.1"  BA-072	
0,000	0,000	2 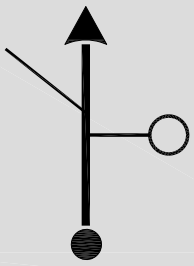 19,100	N 38º 03'09.5" O 6º 32' 21.2" R-1 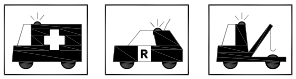 BA-072	70,467
1,390	1,390	3 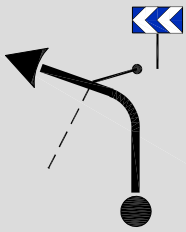 17,710	N 38º 02'29.3" O 6º 32' 21.8" R-2 BA-072	69,077
2,750	1,360	4 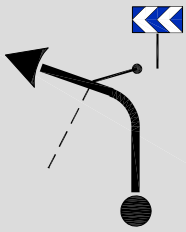 16,350	N 38º 01'58.5" O 6º 32' 01.8" R-3 BA-072	67,717
4,140	1,390	5 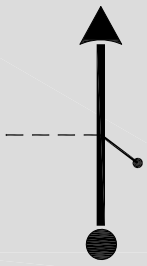 14,960	N 38º 01'30.0" O 6º 31' 25.7" R-4 BA-072	66,327
4,700	0,560	6 MERENDERO 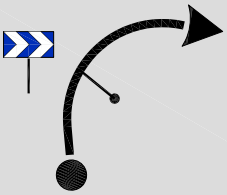 14,400	N 38º 01' 16.3" O 6º 31' 11.2" R-5 HU-9108	65,767

4

SECTOR 7	CH4 TRAMO B-2 FUENT-CAÑAV-ARROY	CH4A REAGRUPAMIENTO C.D. J. CABALLEROS	Distancia 70,467	Tiempo 1h:25´	Promedio 49,7	SECCIÓN 2

Distancia Total	Distancia Parcial	DIRECCIÓN	INFORMACIONES	Kms. Regresivos
5,750	1,050	7 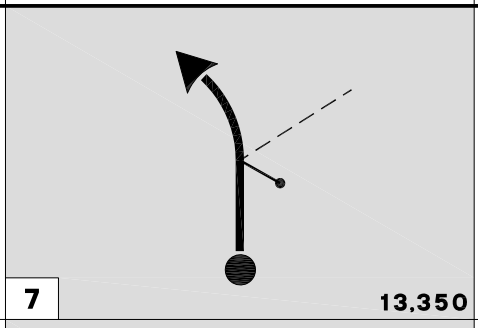 13,350	N 38º 01' 08.1" O 6º 31' 51.1" R-6 HU-9108	64,717
6,180	0,430	8 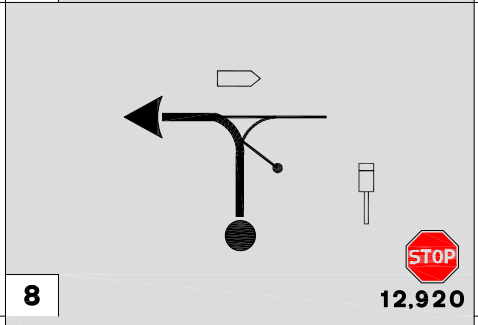 12,920	N 38º 00'56.8" O 6º 31' 53.3" 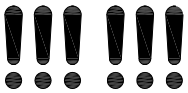 GIRAR A IZQUIERDA R-7 HU-9108 X A-5300	64,287
6,360	0,180	9 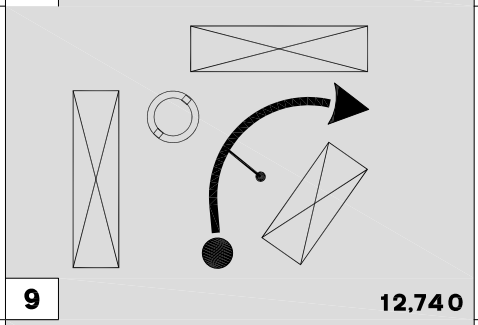 12,740	N 38º00'55.8" O 6º 31' 46.4" R-8 Travesía de Cañaveral de León A-5300 X URBANO	64,107
6,510	0,150	10 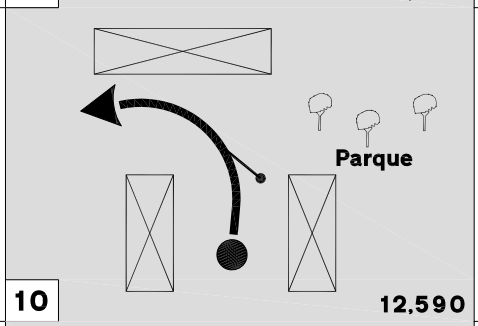 12,590	N 38º 00'51.0" O 6º 31' 45.2" R-9 Travesía de Cañaveral de León URBANO	63,957
6,630	0,120	11 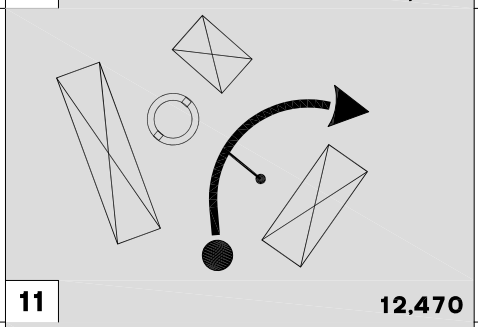 12,470	N 38º 00'51.9" O 6º 31'40.5" R-10 Travesía de Cañaveral de León URBANO	63,837
6,750	0,120	12 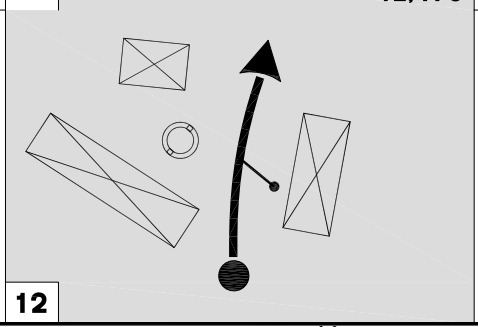	N 38º00'49.8" O 6º 31' 38.5" R-11 Travesía de Cañaveral de León URBANO	63,717

4

!!? 50 m

SECTOR 7	CH4 TRAMO B-2 FUENT-CAÑAV-ARROY	CH4A REAGRUPAMIENTO C.D. J. CABALLEROS	Distancia 70,467	Tiempo 1h:25´	Promedio 49,7	SECCIÓN 2

Distancia Total	Distancia Parcial	DIRECCIÓN	INFORMACIONES	Kms. Regresivos
6,800	0,050	13 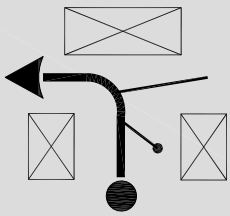 12,300	N 38º 00'47.2" O 6º 31' 38.6" R-12 **Travesía de Cañaveral de León** HU-9108	63,667
6,960	0,160	14 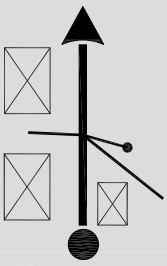 12,140	N 38º00'45.9" O 6º 31'34.5" R-13 **Travesía de Cañaveral de León** HU-9108 X A-5300	63,507
7,080	0,120	15 12,020	N 38º00'42.2" O 6º 31' 29.3" R-14 !!! **GIRAR A LA IZQUIERDA** 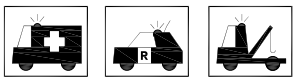 URBANO X A-5300	63,387
7,625	0,545	16 11,475	N 38°00'35.9" O 6° 31' 09.6" A-5300	62,842
7,850	0,225	17 11,250	N 38º00'32.0" O 6º 31' 02.1" A-5300	62,617
8,120	0,270	18 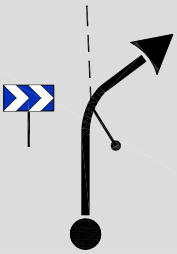 10,980	N 38º 00'31.9" O 6º 30'51.4" R-15 A-5300	62,347

4

SECTOR 7	CH4 TRAMO B-2 FUENT-CAÑAV-ARROY	CH4A REAGRUPAMIENTO C.D. J. CABALLEROS	Distancia 70,467	Tiempo 1h:25´	Promedio 49,7	SECCIÓN 2

4

Distancia Total	Distancia Parcial	DIRECCIÓN	INFORMACIONES	Kms. Regresivos
9,490	1,370	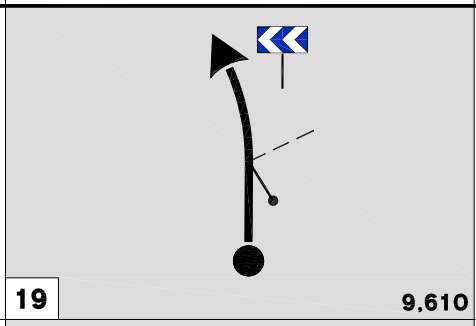 19 9,610	N 38º 00' 11.4" O 6º 30'05.5" R-16 A-5300	60,977
11,285	1,795	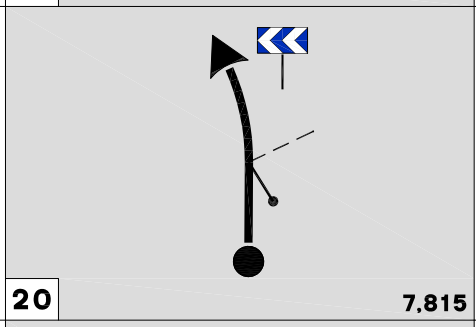 20 7,815	N 38º 00' 13.7" O 6º 28'58.8" R-17 A-5300	59,182
13,295	2,010	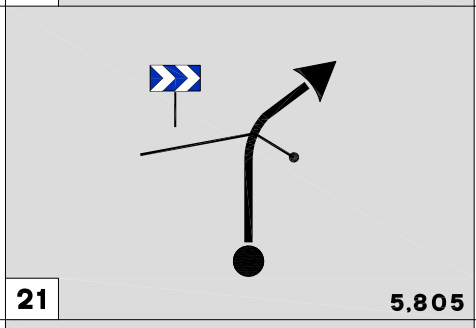 21 5,805	N 38º 00'37.5" O 6º 27' 56.2" R-18 A-5300	57,172
14,675	1,380	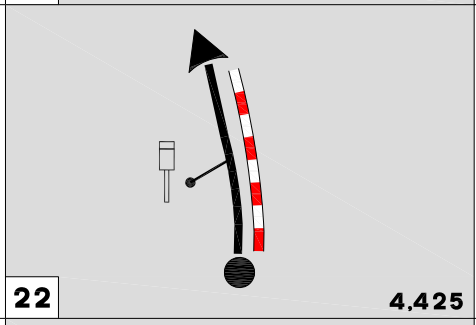 22 4,425	N 38°00'35.0" O 6° 26' 59.7" ESTRECHAMIENTO DE CALZADA !!! A-5300	55,792
15,910	1,235	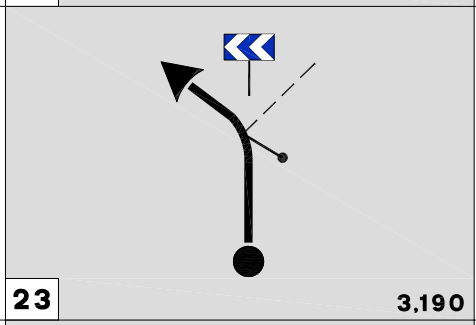 23 3,190	N 38º00'30.9" O 6º 26'27.4"  R-19 A-5300	54,557
17,340	1,430	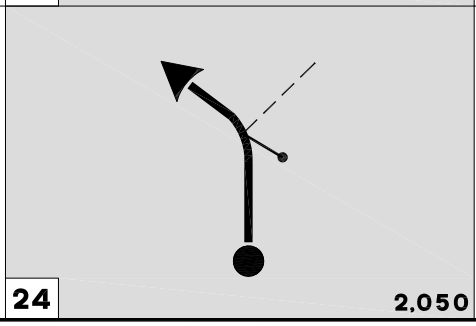 24 2,050	N 38º00'30.1" O 6º 25' 33.9" R-20 A-5300	53,127

SECTOR 7	CH4 TRAMO B-2 FUENT-CAÑAV-ARROY	CH4A REAGRUPAMIENTO C.D. J. CABALLEROS	Distancia 70,467	Tiempo 1h:25´	Promedio 49,7	SECCIÓN 2

Distancia Total	Distancia Parcial	DIRECCIÓN	INFORMACIONES	Kms. Regresivos
18,230	0,890	25 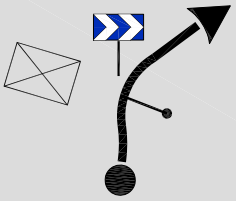 0,870	N 38º 00'47.8" O 6º 25' 15.7" R-21 A-5300	52,237
19,100	0,870	26  0,000	N 38º 01'03.1" O 6º 25'06.2" ARROYOMOLINOS DE LEON A-5300	51,367
19,250	0,150	27 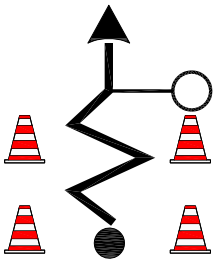	N 38º 01'07.4" O 6º 25'03.4" R-22 A-5300	51,217
19,298	0,048	28 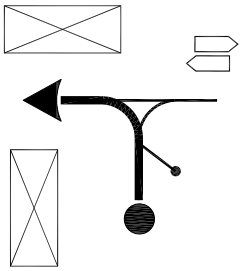	!!! GIRAR A LA IZQUIERDA CALA 12 STA. OLALLA DE CALA 24 12 SEGURA DE LEON 25 FREGENAL DE LA SIERRA A-5300 X A-434	51,169
24,693	5,395	29 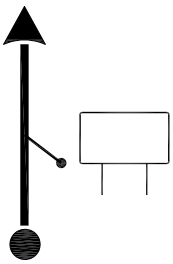	COMUNIDAD DE EXTREMADURA PROVINCIA DE BADAJOZ A-434 X EX-201	45,774
31,168	6,475	30 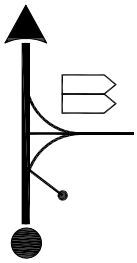	EX-103 CABEZA LA VACA 7 MONESTERIO 24 Monasterio de Tentudía EX-201	39,299

4

SECTOR 7	CH4 TRAMO B-2 FUENT-CAÑAV-ARROY	CH4A REAGRUPAMIENTO C.D. J. CABALLEROS	Distancia 70,467	Tiempo 1h:25´	Promedio 49,7	SECCIÓN 2

Distancia Total	Distancia Parcial	DIRECCIÓN	INFORMACIONES	Kms. Regresivos
32,072	0,904	31	EX-201 FREGENAL DE LA SIERRA SEGURA DE LEÓN BA-092 FUENTES DE LEÓN EX-201	38,395
32,215	0,143	32 STOP	SEGURA DE LEÓN BA-092 FUENTES DE LEÓN !!! GIRAR A LA IZQUIERDA EX-201 X EX-201R	38,252
34,621	2,406	33	REPOSTAJE REMOTO ZR 2 OPCIONAL EX-201R	35,846
36,629	2,008	34 STOP	EX-201 BODONAL DE LA SIERRA FREGENAL DE LA SIERRA EX-201 SANTA OLALLA DEL CÁLA !!! GIRAR A LA IZQUIERDA EX-201R X EX-201	33,838
38,379	1,750	35	BODONAL DE LA SIERRA EX-201	32,088
46,593	8,214	36	FF.CC. ZAFRA - HUELVA !!! !!! PASO A NIVEL CON BARRERAS EX-201	23,874

SECTOR 7	CH4 TRAMO B-2 FUENT-CAÑAV-ARROY	CH4A REAGRUPAMIENTO C.D. J. CABALLEROS	Distancia 70,467	Tiempo 1h:25´	Promedio 49,7	SECCIÓN 2

Distancia Total	Distancia Parcial	DIRECCIÓN	INFORMACIONES	Kms. Regresivos
47,693	1,100	37	EX-101 ZAFRA N-435 BADAJOZ HUELVA !!! GIRAR A LA DERECHA EX-201 X EX-101	22,774
47,840	0,147	38	N-435 BADAJOZ HUELVA HIGUERA LA REAL !!! 2ª SALIDA EX-101 X URBANO	22,627
49,032	1,192	39	N-435 JEREZ 22 DE LOS CABALLEROS N-435 BADAJOZ 94 !!! GIRAR A LA DERECHA URBANO X N-435	21,435
67,667	18,635	40	~~N-435 BADAJOZ~~ JEREZ DE LOS CABALLEROS !!! N-435	2,800
67,817	0,150	41	Jerez de los Caballeros JEREZ 2 DE LOS CABALLEROS EX-112 BURGUILLOS DEL CERRO 21 ZAFRA 34 N-435 74 !!! GIRAR A LA DERECHA N-435 X URBANO	2,650
69,317	1,500	42	JEREZ DE LOS CABALLEROS URBANO	1,150

SECTOR 7	CH4 TRAMO B-2 FUENT-CAÑAV-ARROY	CH4A REAGRUPAMIENTO C.D. J. CABALLEROS	Distancia 70,467	Tiempo 1h:25´	Promedio 49,7	SECCIÓN 2

Distancia Total	Distancia Parcial	DIRECCIÓN	INFORMACIONES	Kms. Regresivos
69,967	0,650	PZA. NUÑEZ DE BALBOA 43	!!! SEGUIR RECTO URBANO	0,500
70,177	0,210	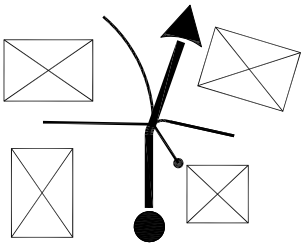 44	!!! GIRAR A LA DERECHA POR CALLE PLAZADE TOROS URBANO	0,290
70,311	0,134	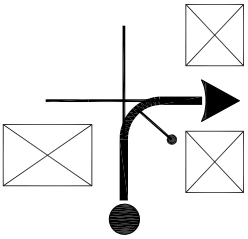 45	!!! GIRAR A LA DERECHA POR CALLE M. HERNANDEZ URBANO	0,156
70,352	0,041	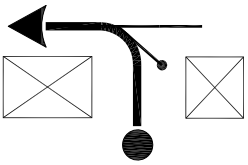 46	!!! SEGUIR POR LA IZQUIERDA POR CALLE FEDERICO G. LORCA URBANO	0,115
70,467	0,115	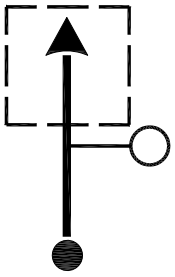 47	N 38° 19' 34.2" O 6° 45' 42.6"  ENTRADA AL REAGRUPAMIENTO URBANO	0,000

SECTOR 8	CH 4A REAGRUPAMIENTO C.D. J. CABALLEROS	➡	CH 4B REAGRUPAMIENTO C.D. J. CABALLEROS	Distancia -	Tiempo 1h:00´	Promedio -	SECCIÓN 3

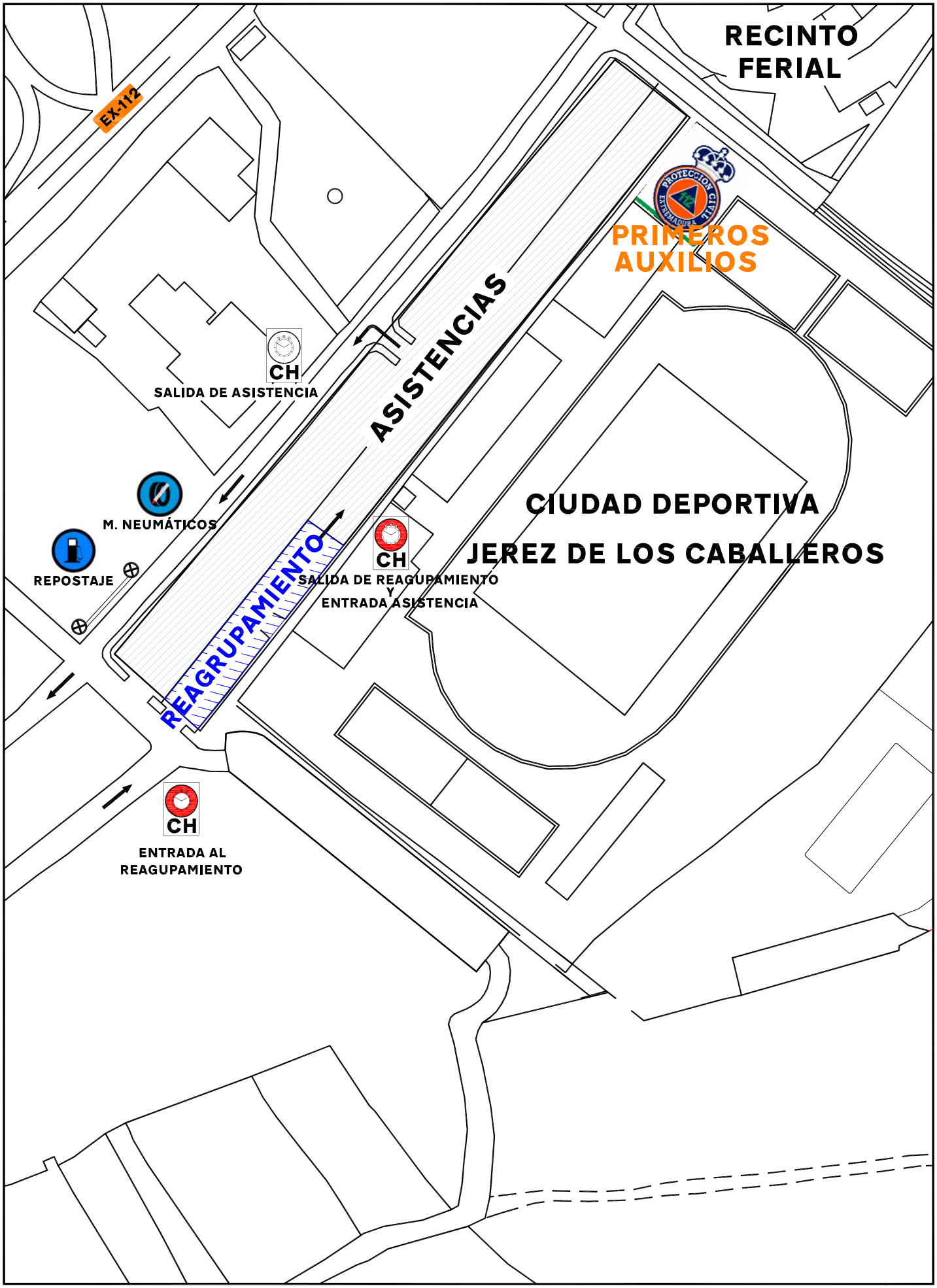

SECTOR 8	CH 4B ASIST. SERVICE "B" C.D. J. CABALLEROS	➡	CH 4C ASIST. SERVICE "B" C.D. J. CABALLEROS	Distancia -	Tiempo 45´	Promedio -	SECCIÓN 3

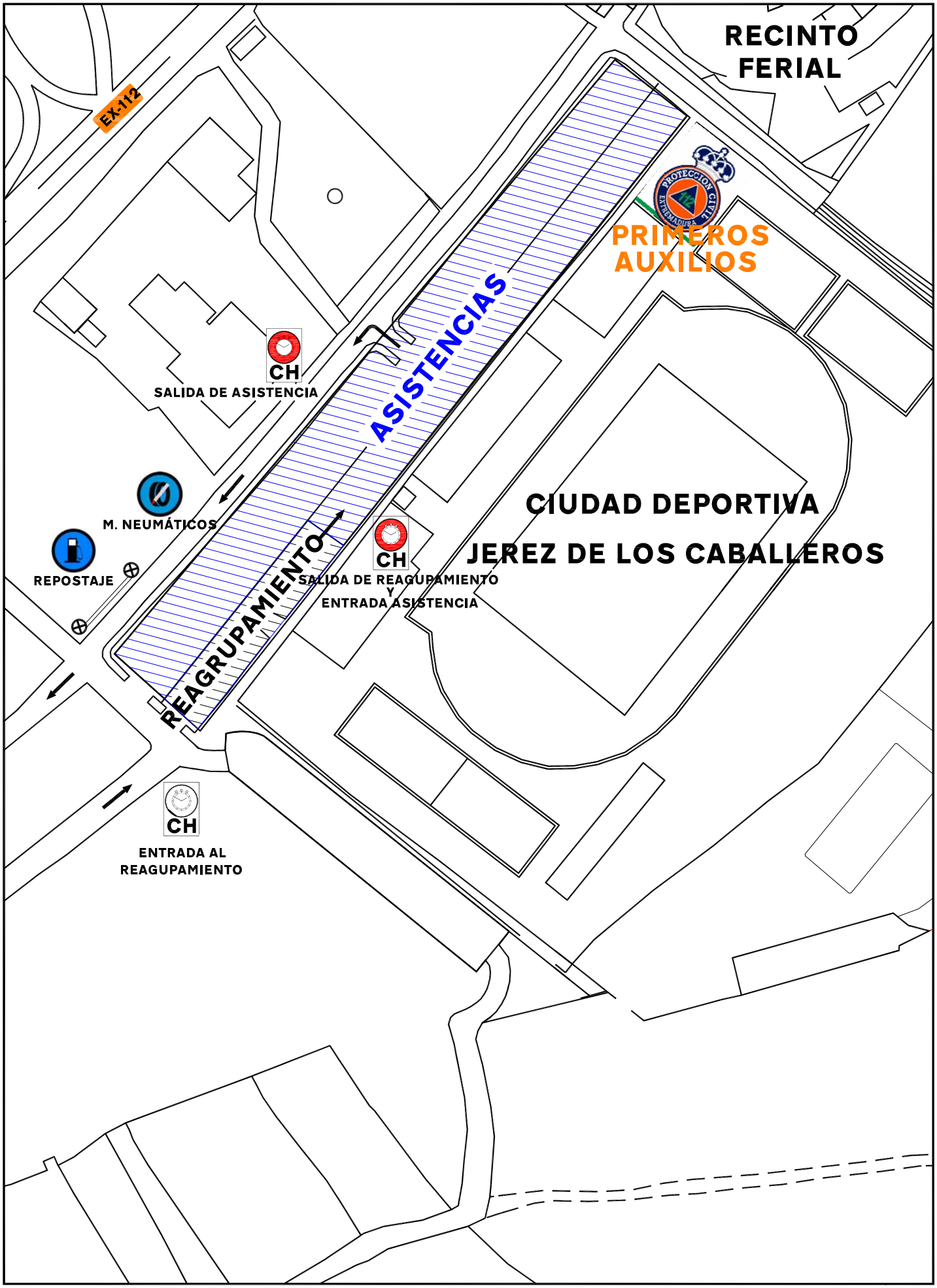

SECTOR 9	CH 4C ASIST. SERVICE "A" C.D. J. CABALLEROS	CH 5 TRAMO C-1 VALLE DE SANTA ANA	Distancia 7,504	Tiempo 14´	Promedio 32,2	SECCIÓN 3

Distancia Total	Distancia Parcial		DIRECCIÓN	INFORMACIONES	Kms. Regresivos
0,000	0,000	1		4C C. DEPORTIVA J. CABALLEROS SALIDA DE ZONA DE ASISTENCIA C. D. JEREZ DE LOS CABALLEROS	7,504
0,091	0,091	2		!!! SEGUIR RECTO URBANO	7,406
0,213	0,122	3	PLAZA DE TOROS	!!! GIRAR A LA DERECHA POR CALLE M. HERNÁNDEZ URBANO	7,291
0,318	0,105	4	PLAZA DE TOROS STOP	!!! GIRAR A LA IZQUIERDA URBANO X EX-112	7,186
0,393	0,075	5	STOP	!!! GIRAR A LA DERECHA EX-112	7,111
0,593	0,200	6		EX-112 OLIVA DE LA FRONTERA !!! 2ª SALIDA EX-112	6,911

SECTOR 9	CH 4C ASIST. SERVICE "A" C.D. J. CABALLEROS	CH 5 TRAMO C-1 VALLE DE SANTA ANA	Distancia 7,504	Tiempo 14´	Promedio 32,2	SECCIÓN 3

Distancia Total	Distancia Parcial	DIRECCIÓN	INFORMACIONES	Kms. Regresivos
0,883	0,290	7	EX-112 OLIVA DE LA FRONTERA / N-435 BADAJOZ !!! SEGUIR RECTO EX-112 X N-435a	6,621
1,092	0,209	8	N-435a	6,412
1,384	0,292	9	!!! 2ª SALIDA N-435a	6,120
2,944	1,560	10	BA-152 VALLE DE SANTA ANA !!! GIRAR A LA DERECHA N-435a X BA-152	4,560
4,841	1,897	11	BA-152 VALLE DE SANTA ANA !!! 1ª SALIDA BA-152	2,663
5,562	0,721	12	BA-152 SALVATIERRA DE LOS BARROS !!! GIRAR A LA DERECHA BA-152	1,942

SECTOR 9	CH 4C ASIST. SERVICE "A" C.D. J. CABALLEROS	CH 5 TRAMO C-1 VALLE DE SANTA ANA	Distancia 7,504	Tiempo 14´	Promedio 32,2	SECCIÓN 3

Distancia Total	Distancia Parcial	DIRECCIÓN	INFORMACIONES	Kms. Regresivos
5,892	0,330	13 	GIRAR A LA DERECHA BA-152	1,612
7,504	1,612	14 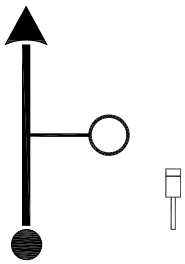	N 38°22'36.4" O 6° 46' 41.8"  BA-152	0,000

TC 5 VALLE DE SANTA ANA

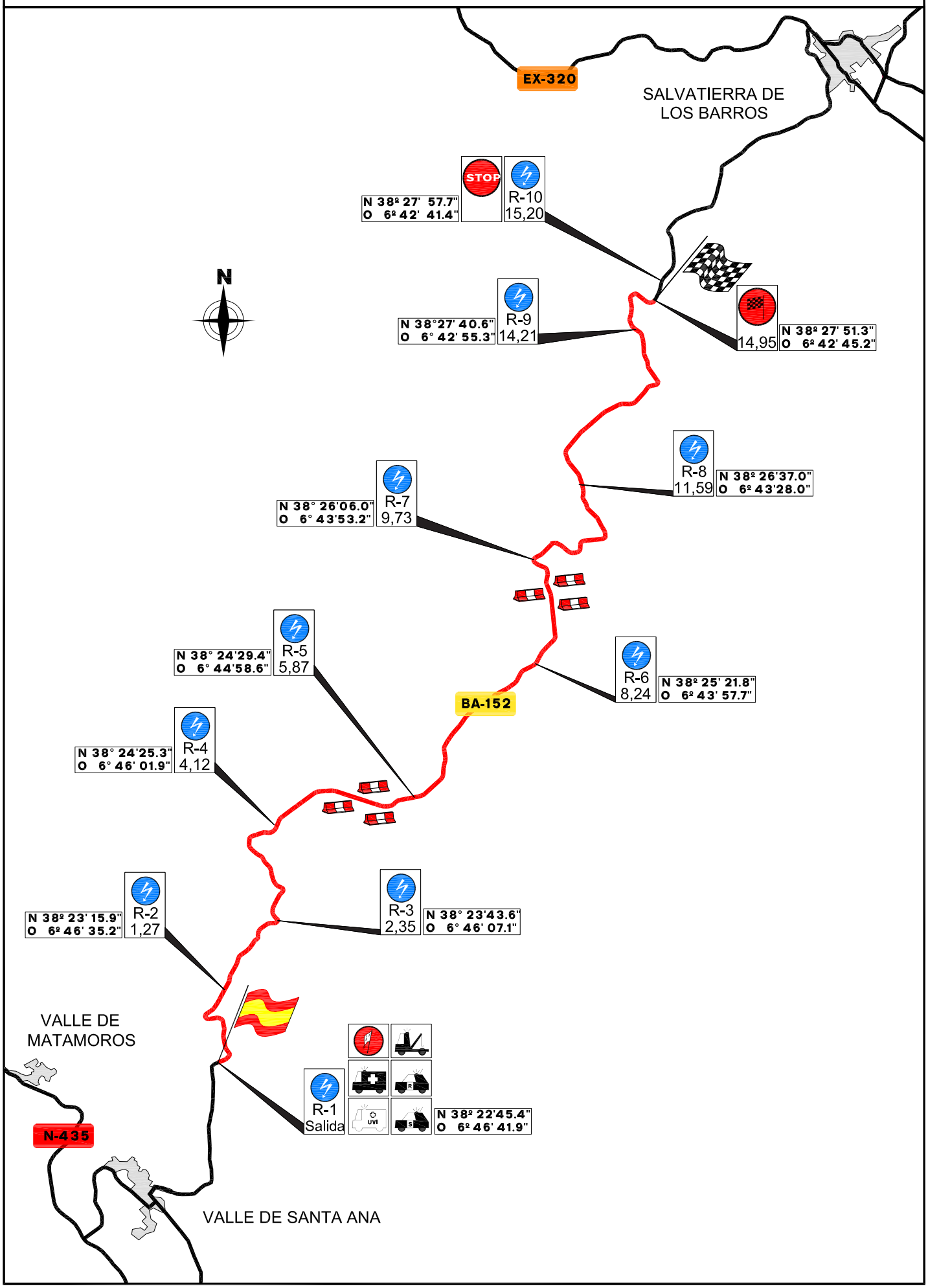

PLANO SALIDA

TC 5 VALLE DE SANTA ANA

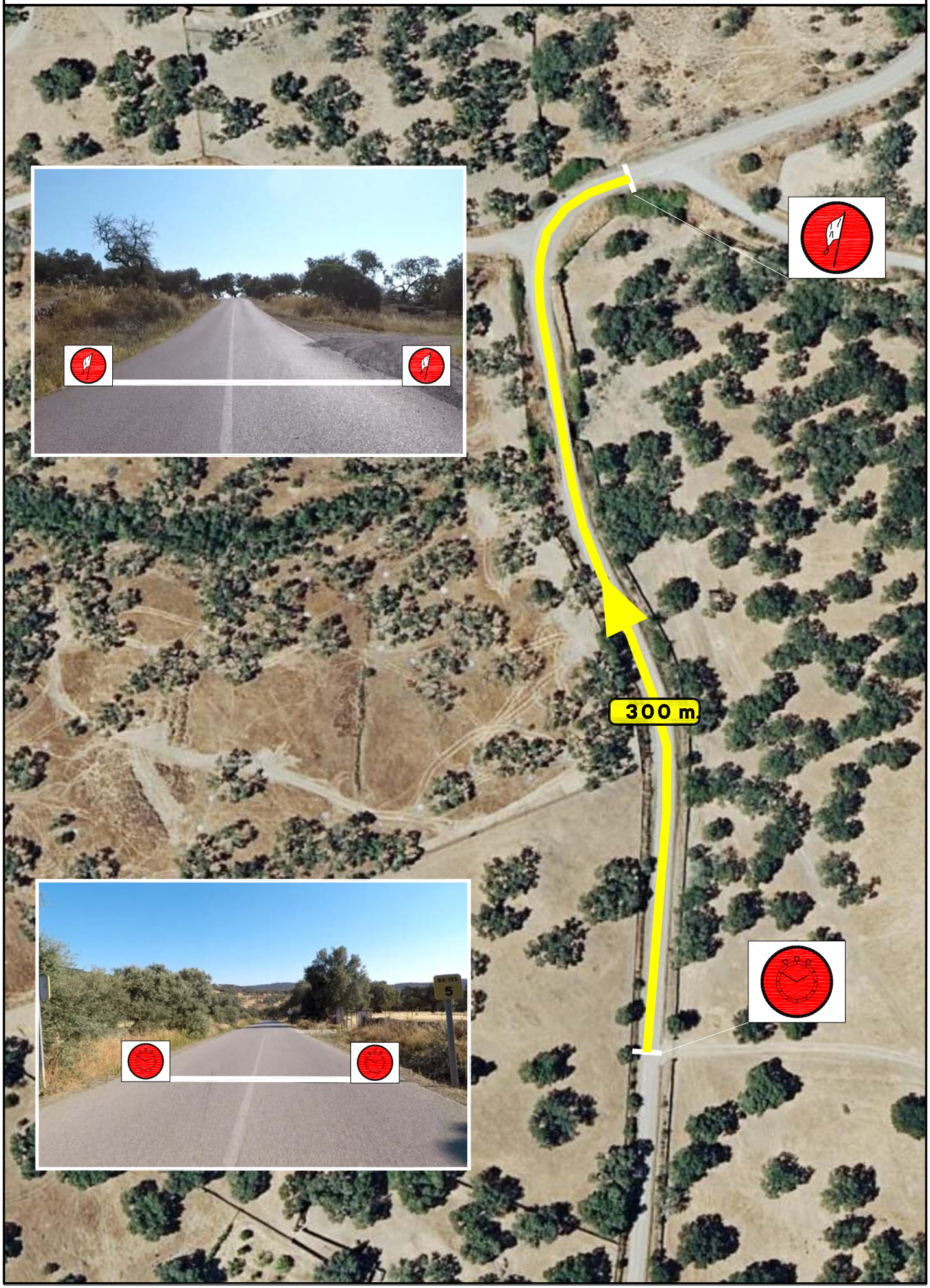

PLANO LLEGADA

TC 5 VALLE DE SANTA ANA

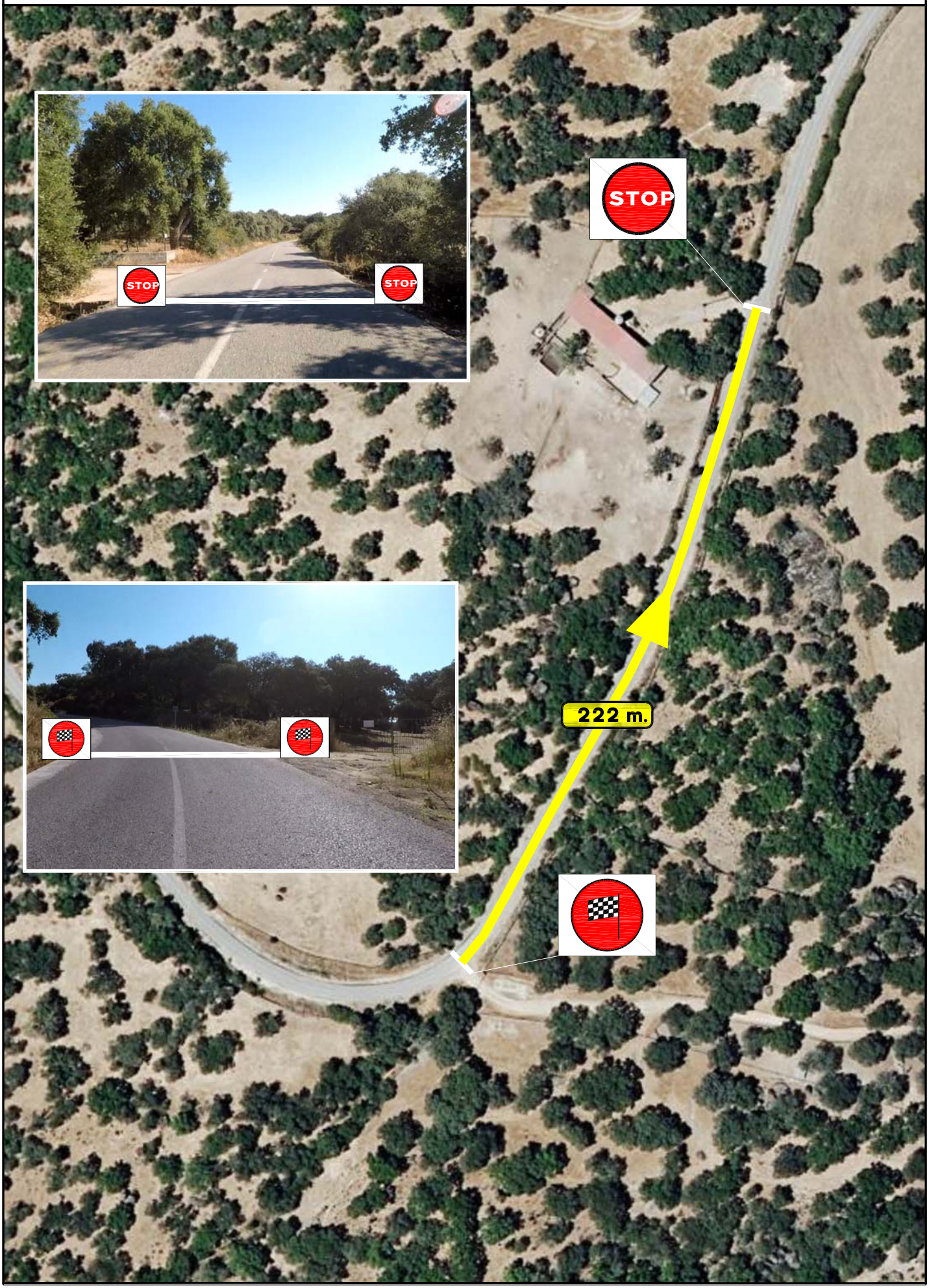

SECTOR 10	CH 5 TRAMO C-1 VALLE DE SANTA ANA	CH 6 TRAMO D-1 MAQUINEX-FERIA	Distancia 34,723	Tiempo 40´	Promedio 52,1	SECCIÓN 3

Distancia Total	Distancia Parcial	DIRECCIÓN	INFORMACIONES	Kms. Regresivos
0,000	0,300	1	N 38°22'36.4" O 6° 46' 41.8"  BA-152	
0,000	0,000	2 14,950	N 38º 22'45.4" O 6º 46' 41.9" R-1 BA-152	34,723
1,270	1,270	3 13,680	N 38º 23' 15.9" O 6º 46' 35.2" R-2 BA-152	33,453
2,350	1,080	4 12,600	N 38º 23' 43.6" O 6º 46' 07.1" R-3 BA-152	32,373
4,120	1,770	5 10,830	N 38º 24' 25.3" O 6º 46' 01.9" R-4 BA-152	30,603
5,320	1,200	6 9,630	N 38°24'29.9" O 6° 45' 19.8" LOS ALORES !!! OJO CHICANE !!! ENTRADA POR LA IZQUIERDA	29,403

5

SECTOR 10	CH 5 TRAMO C-1 VALLE DE SANTA ANA	CH 6 TRAMO D-1 MAQUINEX-FERIA	Distancia 34,723	Tiempo 40´	Promedio 52,1	SECCIÓN 3

5

Distancia Total	Distancia Parcial	DIRECCIÓN	INFORMACIONES	Kms. Regresivos
5,870	0,550	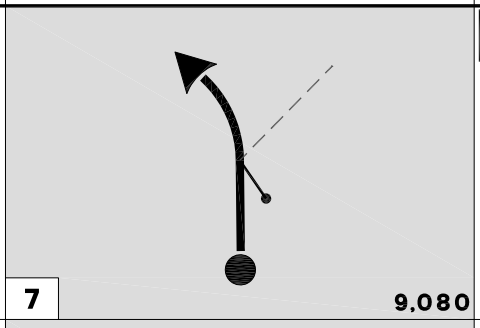 7 9,080	N 38º 24'29.4" O 6º 44' 58.6" R-5 BA-152	28,853
7,750	1,880	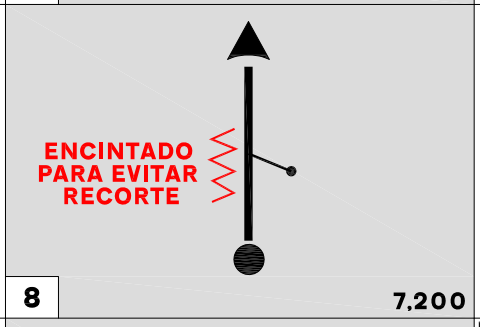 8 7,200	BA-152	26,973
8,240	0,490	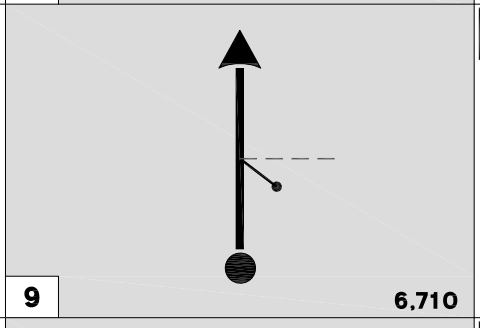 9 6,710	N 38º 25' 21.8" O 6º 43' 57.7" R-6 BA-152	26,483
8,850	0,610	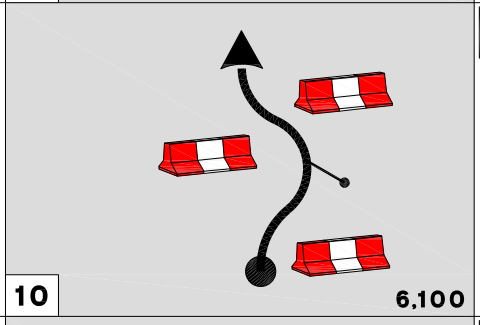 10 6,100	N 38°25' 46.2" O 6° 43' 48.1" !!! OJO CHICANE !!! ENTRADA POR LA IZQUIERDA BA-152	25,873
9,730	0,880	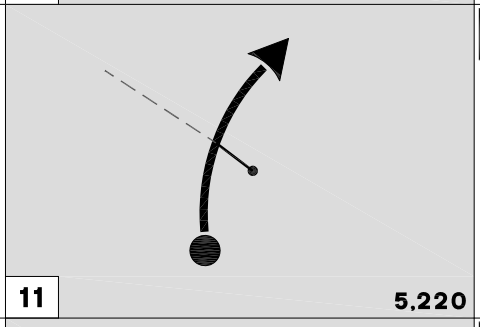 11 5,220	N 38º 26'06.0" O 6º 43' 53.2" R-7 BA-152	24,993
11,590	1,860	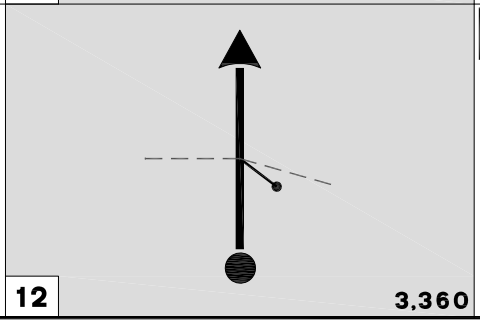 12 3,360	N 38º 26'37.0" O 6º 43'28.0" R-8 BA-152	23,133

SECTOR 10	CH 5 TRAMO C-1 VALLE DE SANTA ANA	CH 6 TRAMO D-1 MAQUINEX-FERIA	Distancia 34,723	Tiempo 40´	Promedio 52,1	SECCIÓN 3

Distancia Total	Distancia Parcial	DIRECCIÓN	INFORMACIONES	Kms. Regresivos
14,210	2,620	13  1,370	N 38º 27'21.1" O 6º 42'51.0" R-9 BA-152	20,513
14,950	0,740	14 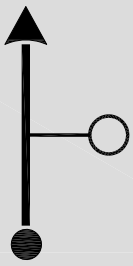 0,000	N 38º 27' 51.3" O 6º 42' 45.2" BA-152	19,773
15,172	0,222	18 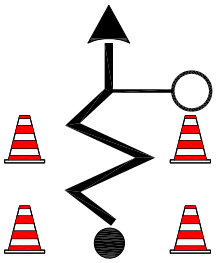	N 38º 27' 57.7" O 6º 42' 41.4" R-10 BA-152	19,551
19,667	4,495	16 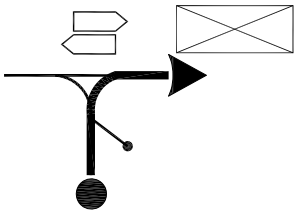	BA-152 X EX-320	15,056
19,739	0,072	17 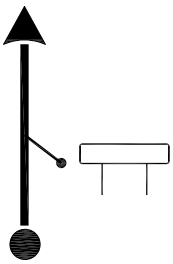	EX-320	14,984
20,944	1,205	18 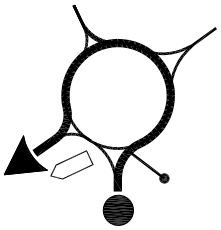	EX-320	13,779

5

SECTOR 10	CH 5 TRAMO C-1 VALLE DE SANTA ANA	CH 6 TRAMO D-1 MAQUINEX-FERIA	Distancia 34,723	Tiempo 40´	Promedio 52,1	SECCIÓN 3

Distancia Total	Distancia Parcial	DIRECCIÓN	INFORMACIONES	Kms. Regresivos
21,794	0,850	19	SALVATIERRA DE LOS BARROS BA-155	12,929
28,191	6,397	20 STOP	BA-155 BA-071 FUENTE DEL MAESTRE BA-155 FERIA BA-064 N-432 ZAFRA BA-106 LA MORERA BA-098 SANTA MARTA !!! GIRAR A LA DERECHA BA-155	6,532
31,062	2,871	21	BA-064 FERIA GIRAR A LA DERECHA castillo de FERIA (s.XV) !!! BA-155 X BA-064	3,661
33,112	2,050	22	ZAFRA BURGUILLOS CASTILLO DE FERIA (S-XV) BA-064 X BA-071	1,611
33,431	0,319	23	Feria BA-064 X URBANO	1,292
34,073	0,642	24	Ermita Ntra. Sra. de la Consolación BURGUILLOS DEL CERRO !!! Centro Urbano URBANO	0,650

SECTOR 10	CH 5 TRAMO C-1 VALLE DE SANTA ANA	CH 6 TRAMO D-1 MAQUINEX-FERIA	Distancia 34,723	Tiempo 40´	Promedio 52,1	SECCIÓN 3

Distancia Total	Distancia Parcial	DIRECCIÓN	INFORMACIONES	Kms. Regresivos
34,335	0,262	25	URBANO	0,388
34,419	0,084	26	URBANO	0,304
34,723	0,304	27	N 38º30'33.4" O 6º 33'44.4" URBANO X BA-030	0,000

TC 6 MAQUINEX-FERIA

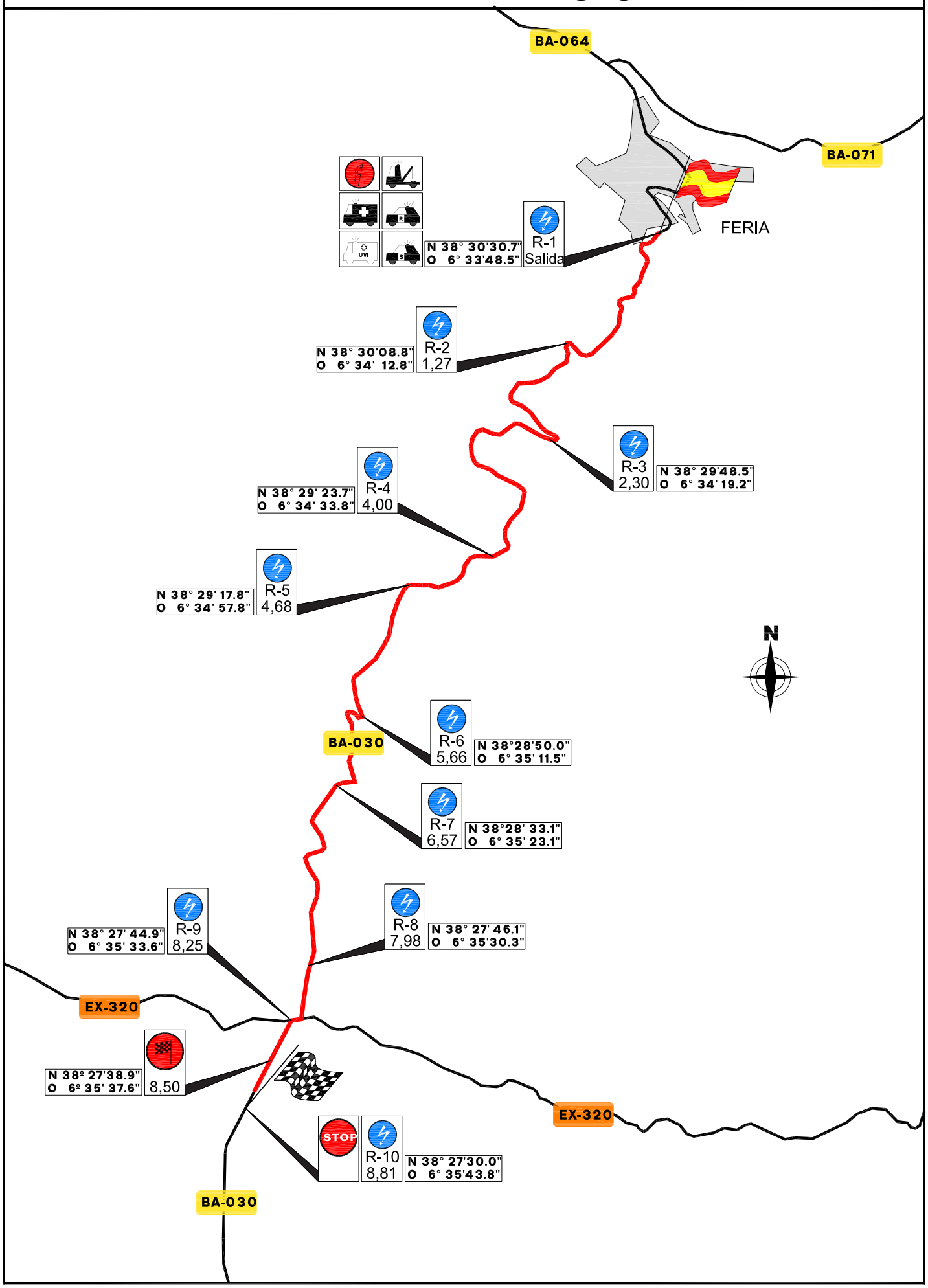

PLANO SALIDA

TC 6 MAQUINEX-FERIA

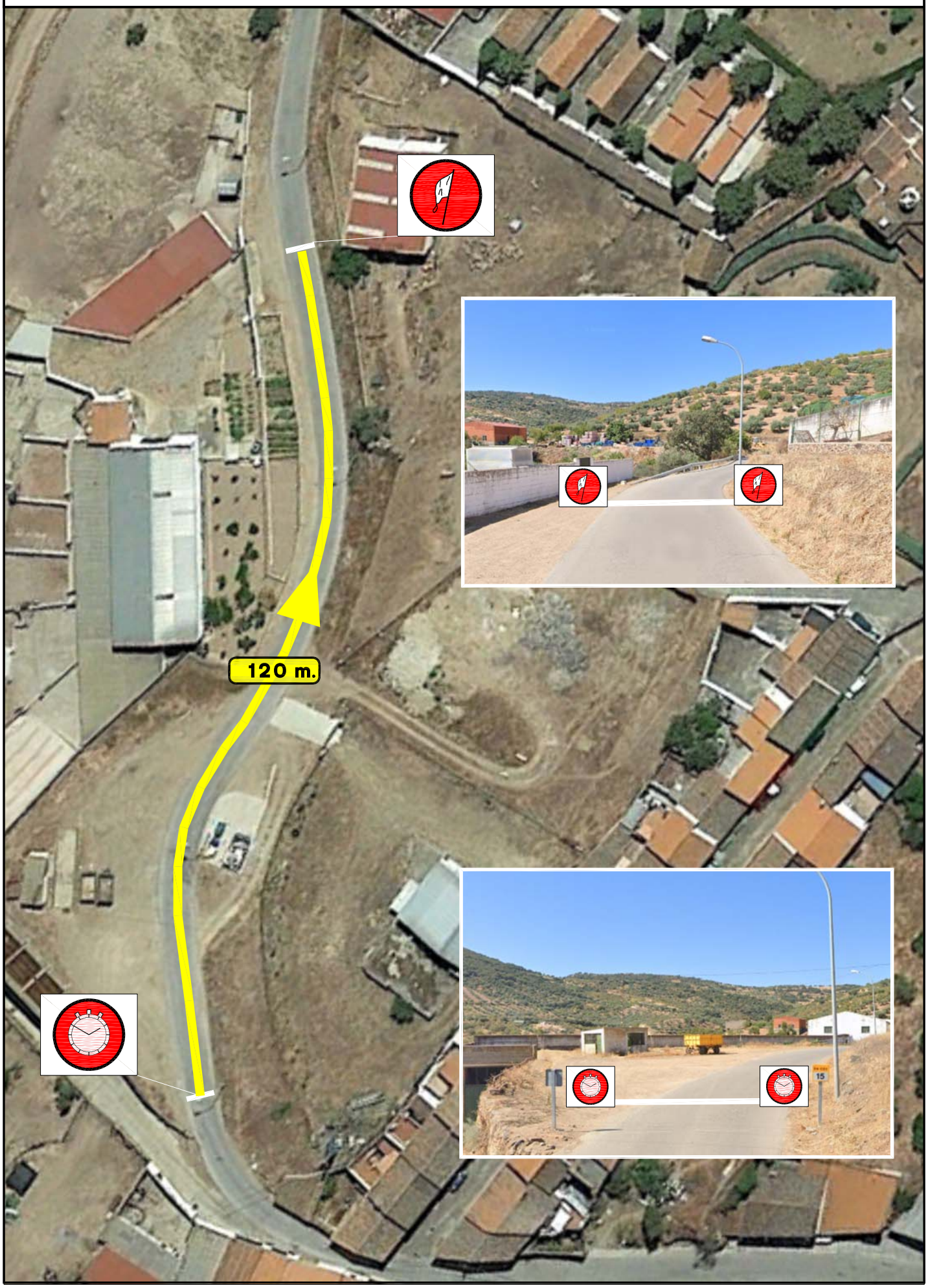

PLANO LLEGADA

TC 6 MAQUINEX-FERIA



SECTOR 11	CH6 TRAMO D-1 MAQUINEX-FERIA	CH6A REAGRUPAMIENTO C.D. J. CABALLEROS	Distancia 37,264	Tiempo 41´	Promedio 54,5	SECCIÓN 3

Distancia Total	Distancia Parcial	DIRECCIÓN	INFORMACIONES	Kms. Regresivos
0,000	0,120	1	N 38º30'33.4" O 6º 33'44.4"  BA-030	0,000
0,000	0,000	2 8,500	N 38º 30'30.7" O 6º 33'48.5" 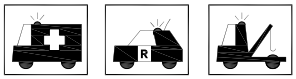 R-1 BA-030	37,264
1,270	1,270	3 7,230	N 38º30'08.8" O 6º 34' 12.8" R-2 BA-030	35,994
2,300	1,030	4 6,200	N 38º 29'48.5" O 6º 34' 19.2" R-3 BA-030	34,964
4,000	1,700	5 4,500	N 38º 29' 23.7" O 6º 34' 33.9" R-4 BA-030	33,264
4,680	0,680	6 3,820	N 38º 29 '17.8" O 6º 34' 57.7" R-5 BA-030	32,584

6

SECTOR 11	CH6 TRAMO D-1 MAQUINEX-FERIA	CH6A REAGRUPAMIENTO C.D. J. CABALLEROS	Distancia 37,264	Tiempo 41´	Promedio 54,5	SECCIÓN 3

6

Distancia Total	Distancia Parcial	DIRECCIÓN	INFORMACIONES	Kms. Regresivos
5,660	0,980	7 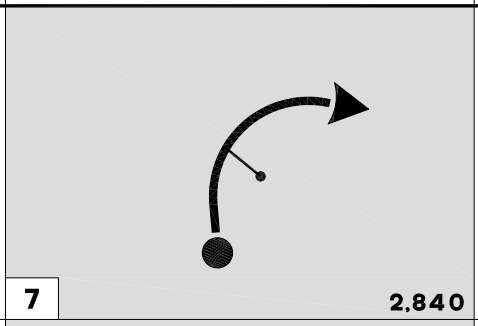 2,840	N 38°28'50,0" O 6° 35' 11.5" R-6 BA-030	31,604
6,570	0,910	8 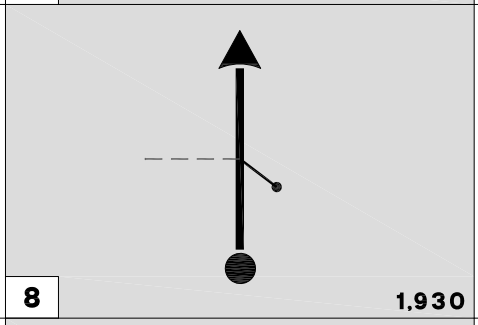 1,930	N 38°28' 33.1" O 6° 35'23.1" R-7 BA-030	30,694
7,980	1,410	9 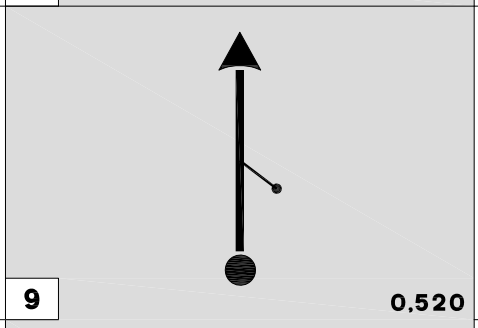 0,520	N 38°27' 46.1" O 6° 35'30.3" R-8 BA-030	29,284
8,150	0,170	10 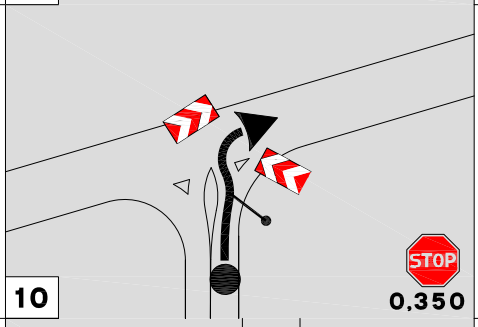 0,350	EX-320 LA LAPA ZAFRA / EX-320 SALVATIERRA de los Barros BARCARROTA !!! GIRAR A LA DERECHA BA-030 X EX-320	29,114
8,250	0,100	11 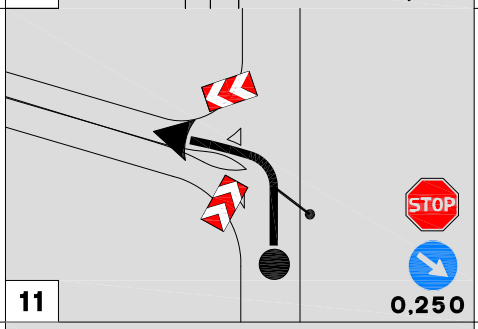 0,250	N 38° 27'44.9" O 6° 35'33.6" BA-030 BURGUILLOS DEL CERRO !!! R-9 GIRAR A LA IZQUIERDA EX-320	29,014
8,500	0,250	12 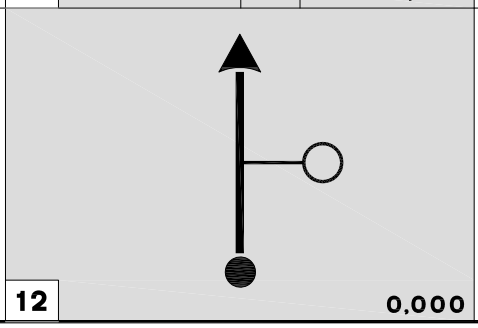 0,000	N 38°27' 38.9" O 6° 35' 37.6" D-1 BA-030	28,764

SECTOR 11	CH6 TRAMO D-1 MAQUINEX-FERIA	CH6A REAGRUPAMIENTO C.D. J. CABALLEROS	Distancia 37,264	Tiempo 41´	Promedio 54,5	SECCIÓN 3

Distancia Total	Distancia Parcial	DIRECCIÓN	INFORMACIONES	Kms. Regresivos
8,813	0,313	13	N 38°27' 30.0" O 6°35' 43.8" R-10	28,451
14,831	6,018	14	BA-030 X BA-031	22,433
19,381	4,550	15	BA-031 X EX-112	17,883
27,556	8,175	16	EX-112	9,708
28,161	0,605	17	EX-112	9,103
31,366	3,205	18	EX-112	5,898

SECTOR 11	CH6 TRAMO D-1 MAQUINEX-FERIA	CH6A REAGRUPAMIENTO C.D. J. CABALLEROS	Distancia 37,264	Tiempo 41´	Promedio 54,5	SECCIÓN 3

Distancia Total	Distancia Parcial	DIRECCIÓN	INFORMACIONES	Kms. Regresivos
36,870	5,504	19	!!! GIRAR A LA IZQUIERDA EX-112 X URBANO	0,394
36,974	0,104	20	!!! GIRAR A LA IZQUIERDA POR CALLE PLAZADE TOROS URBANO	0,290
37,108	0,134	21	!!! GIRAR A LA DERECHA POR CALLE M. HERNANDEZ URBANO	0,156
37,149	0,041	22	!!! SEGUIR POR LA IZQUIERDA POR CALLE FEDERICO G. LORCA URBANO	0,115
37,264	0,115	23	N 38° 19' 34.2" O 6° 45' 42.6" 6A ENTRADA AL REAGRUPAMIENTO URBANO	0,000

SECTOR 12	CH 6A REAGRUPAMIENTO C.D. J. CABALLEROS	➡	CH 6B REAGRUPAMIENTO C.D. J. CABALLEROS	Distancia -	Tiempo 15´	Promedio -	SECCIÓN 4

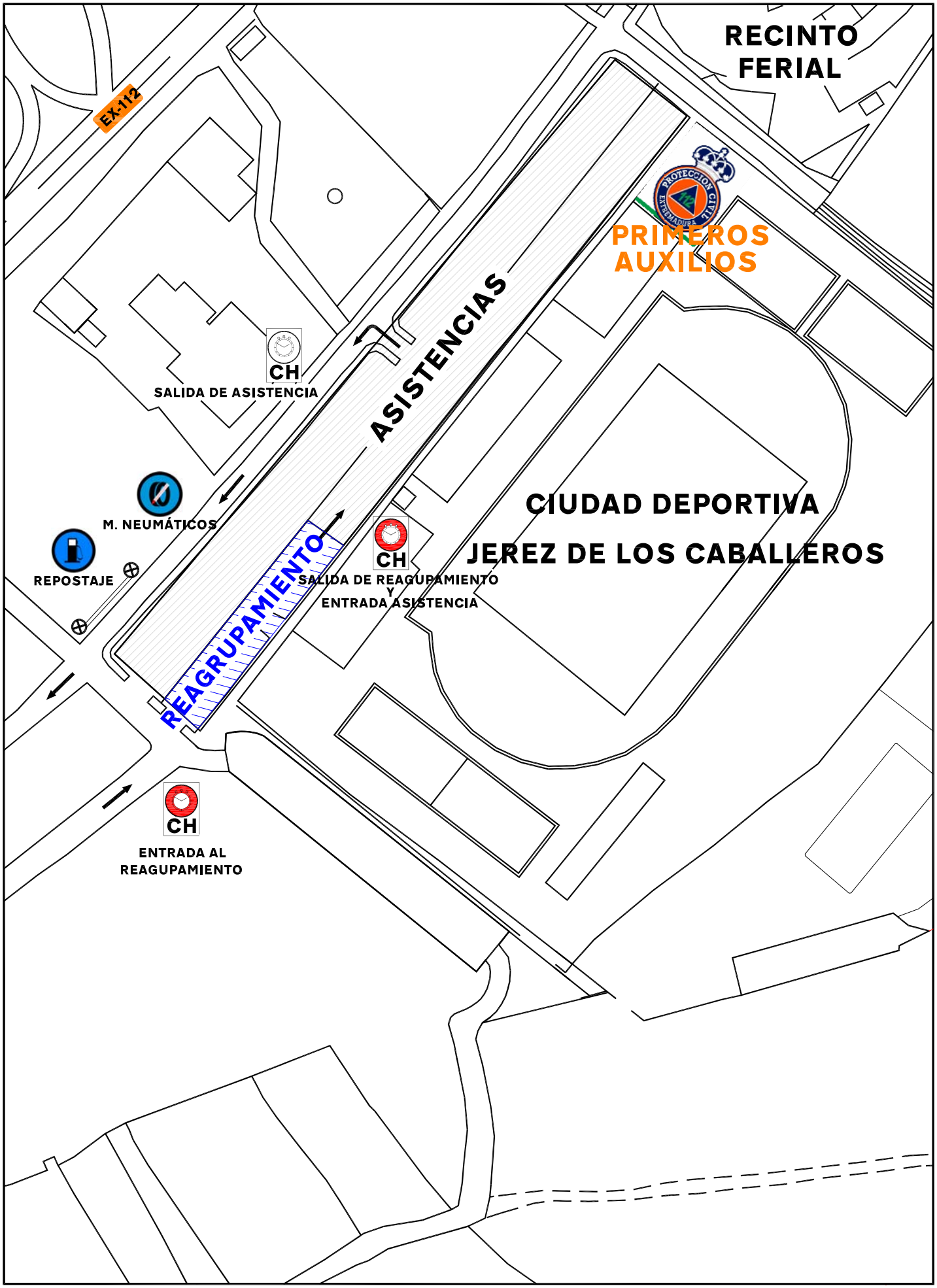

SECTOR 12	CH 6B ASIST. SERVICE "B" C.D. J. CABALLEROS	➡	CH 6C ASIST. SERVICE "B" C.D. J. CABALLEROS	Distancia -	Tiempo 30´	Promedio -	SECCIÓN 4

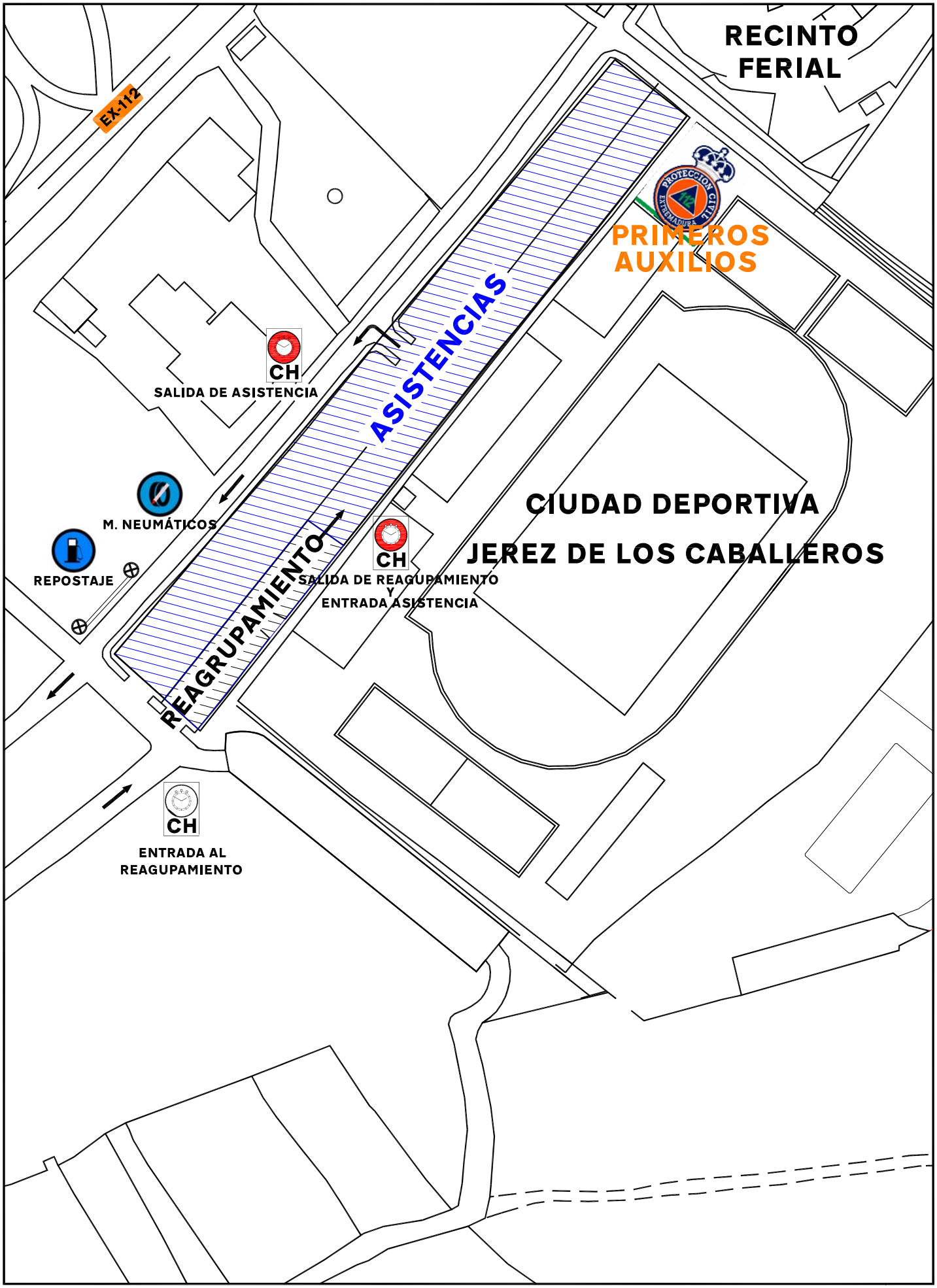

SECTOR 13	CH 6C ASIST. SERVICE "C" C.D. J. CABALLEROS	CH 7 TRAMO C-2 VALLE DE SANTA ANA	Distancia 7,504	Tiempo 14´	Promedio 32,2	SECCIÓN 4

Distancia Total	Distancia Parcial	DIRECCIÓN	INFORMACIONES	Kms. Regresivos
0,000	0,000	1	6C C. DEPORTIVA J. CABALLEROS SALIDA DE ZONA DE ASISTENCIA C. D. JEREZ DE LOS CABALLEROS	7,504
0,091	0,091	2	!!! SEGUIR RECTO URBANO	7,406
0,213	0,122	3	PLAZA DE TOROS !!! GIRAR A LA DERECHA POR CALLE M. HERNÁNDEZ URBANO	7,291
0,318	0,105	4	PLAZA DE TOROS STOP !!! GIRAR A LA IZQUIERDA URBANO X EX-112	7,186
0,393	0,075	5	STOP !!! GIRAR A LA DERECHA EX-112	7,111
0,593	0,200	6	EX-112 OLIVA DE LA FRONTERA !!! 2ª SALIDA EX-112	6,911

SECTOR 13	CH 6C ASIST. SERVICE "C" C.D. J. CABALLEROS	CH 7 TRAMO C-2 VALLE DE SANTA ANA	Distancia 7,504	Tiempo 14´	Promedio 32,2	SECCIÓN 4

Distancia Total	Distancia Parcial	DIRECCIÓN	INFORMACIONES	Kms. Regresivos
0,883	0,290	7	EX-112 OLIVA DE LA FRONTERA / N-435 BADAJOZ !!! SEGUIR RECTO EX-112 X N-435a	6,621
1,092	0,209	8	N-435a	6,412
1,384	0,292	9	!!! 2ª SALIDA N-435a	6,120
2,944	1,560	10	BA-152 VALLE DE SANTA ANA !!! GIRAR A LA DERECHA N-435a X BA-152	4,560
4,841	1,897	11	BA-152 VALLE DE SANTA ANA !!! 1ª SALIDA BA-152	2,663
5,562	0,721	12	BA-152 SALVATIERRA DE LOS BARROS !!! GIRAR A LA DERECHA BA-152	1,942

SECTOR 13	CH 6C ASIST. SERVICE "C" C.D. J. CABALLEROS	CH 7 TRAMO C-2 VALLE DE SANTA ANA	Distancia 7,504	Tiempo 14´	Promedio 32,2	SECCIÓN 4

Distancia Total	Distancia Parcial	DIRECCIÓN	INFORMACIONES	Kms. Regresivos
5,892	0,330	13 	GIRAR A LA DERECHA BA-152	1,612
7,504	1,612	14 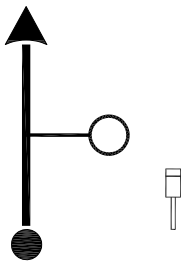	N 38°22'36.4" O 6° 46' 41.8"  BA-152	0,000

TC 7 VALLE DE SANTA ANA

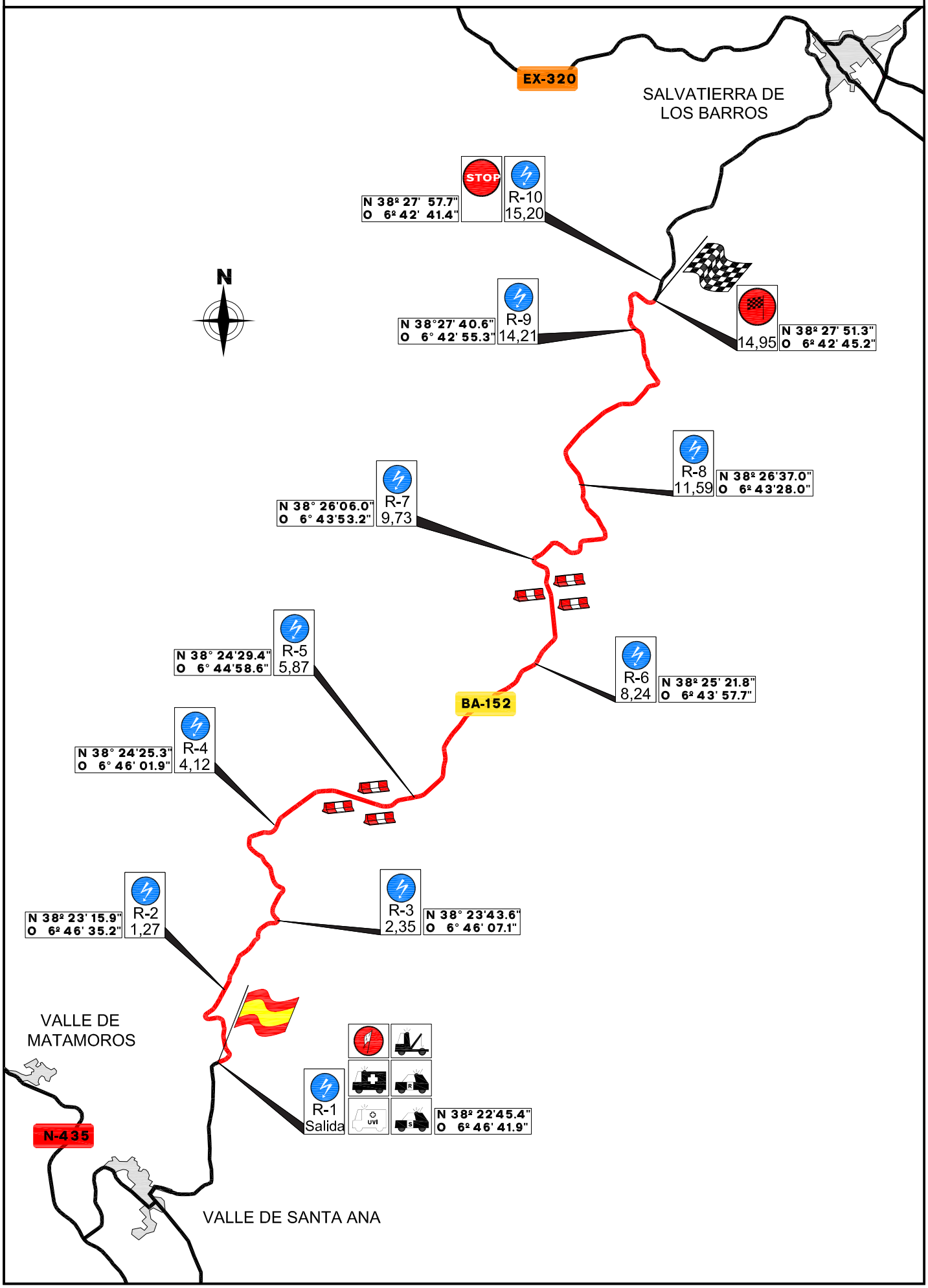

PLANO SALIDA

TC 7 VALLE DE SANTA ANA

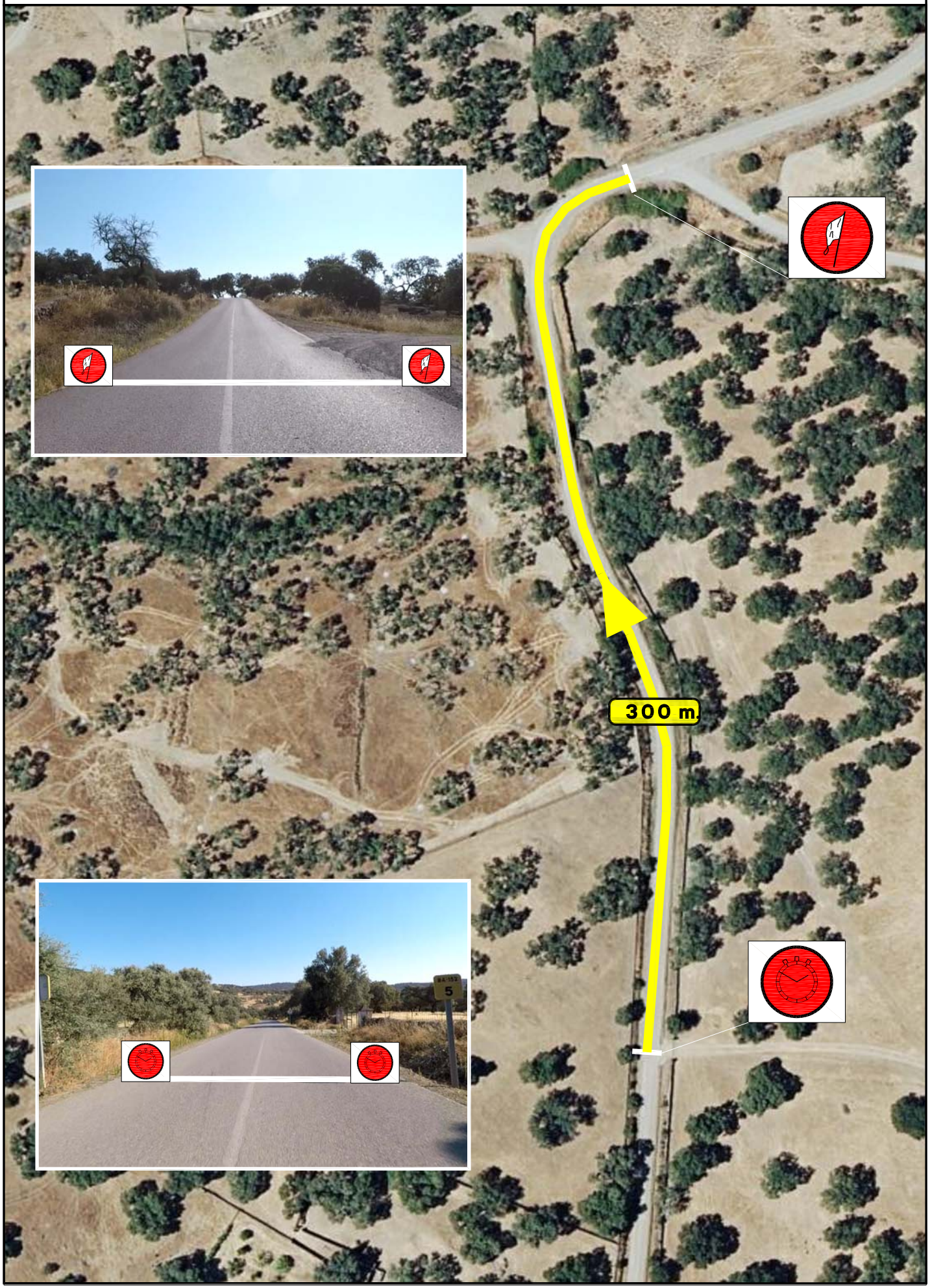

PLANO LLEGADA

TC 7 VALLE DE SANTA ANA

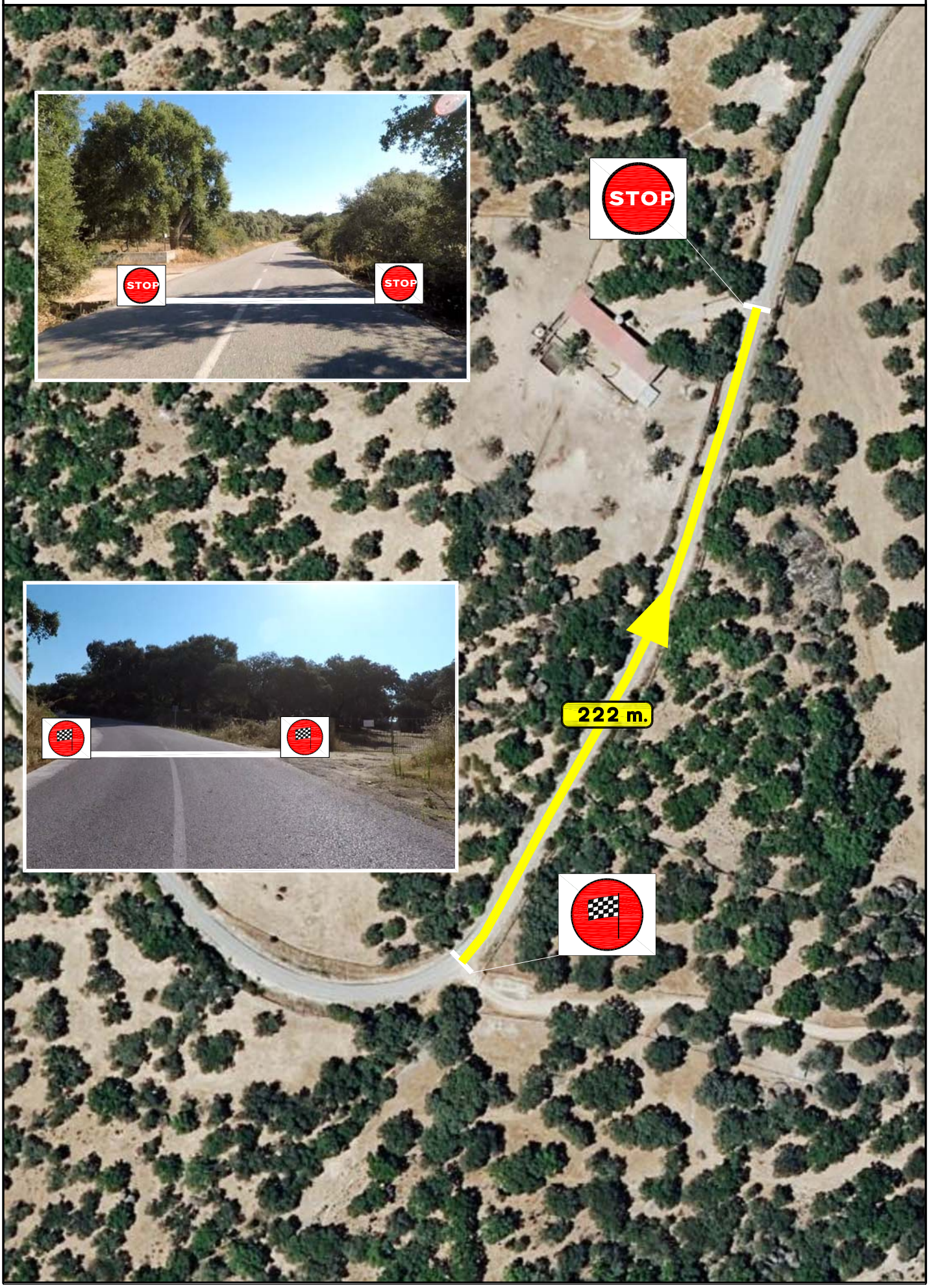

SECTOR 14	CH 7 TRAMO C-2 VALLE DE SANTA ANA	CH 8 TRAMO D-2 MAQUINEX-FERIA	Distancia 34,723	Tiempo 40´	Promedio 52,1	SECCIÓN 4

Distancia Total	Distancia Parcial	DIRECCIÓN	INFORMACIONES	Kms. Regresivos
0,000	0,300	1	N 38°22'36.4" O 6° 46' 41.8"  BA-152	
0,000	0,000	2 14,950	N 38º 22' 45.4" O 6º 46' 41.9" BA-152	34,723
1,270	1,270	3 13,680	N 38º 23' 15.9" O 6º 46' 35.2" BA-152	33,453
2,350	1,080	4 12,600	N 38º 23' 43.6" O 6º 46' 07.1" BA-152	32,373
4,120	1,770	5 10,830	N 38º 24' 25.3" O 6º 46' 01.9" BA-152	30,603
5,320	1,200	6 9,630	N 38°24'29.9" O 6° 45' 19.8" LOS ALORES !!! OJO CHICANE !!! ENTRADA POR LA IZQUIERDA	29,403

7

SECTOR 14	CH 7 TRAMO C-2 VALLE DE SANTA ANA	CH 8 TRAMO D-2 MAQUINEX-FERIA	Distancia 34,723	Tiempo 40´	Promedio 52,1	SECCIÓN 4

Distancia Total	Distancia Parcial	DIRECCIÓN	INFORMACIONES	Kms. Regresivos
5,870	0,550	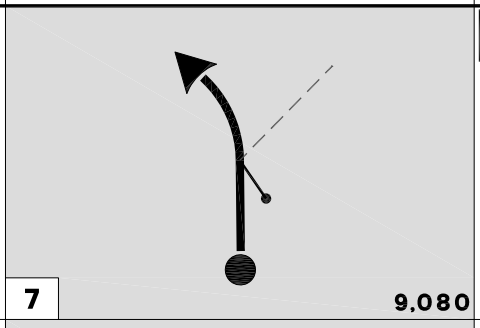 7 9,080	N 38º 24'29.4" O 6º 44' 58.6" R-5 BA-152	28,853
7,750	1,880	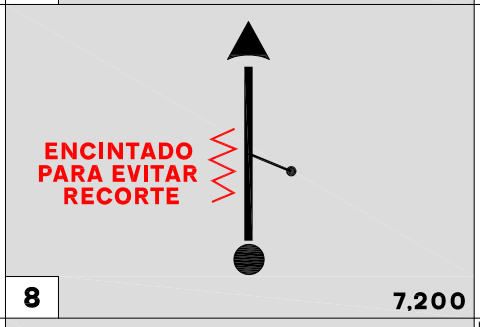 8 7,200	BA-152	26,973
8,240	0,490	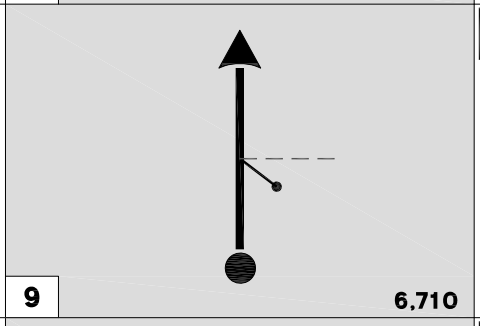 9 6,710	N 38º 25' 21.8" O 6º 43' 57.7" R-6 BA-152	26,483
8,850	0,610	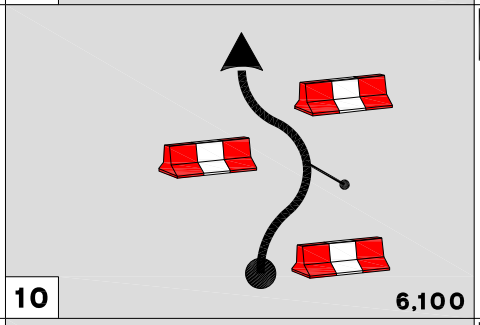 10 6,100	N 38°25' 46.2" O 6° 43' 48.1" !!! OJO CHICANE !!! ENTRADA POR LA IZQUIERDA BA-152	25,873
9,730	0,880	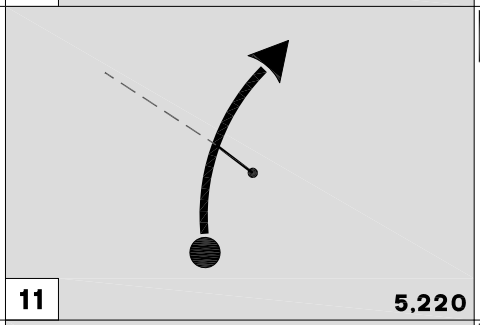 11 5,220	N 38º 26'06.0" O 6º 43' 53.2" R-7 BA-152	24,993
11,590	1,860	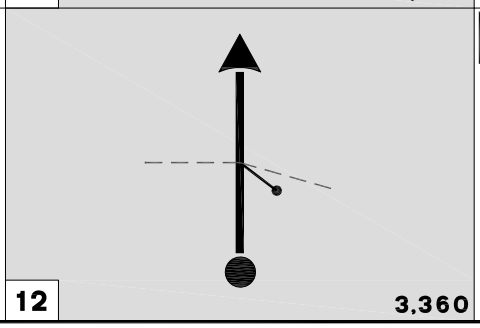 12 3,360	N 38º 26'37.0" O 6º 43'28.0" R-8 BA-152	23,133

7

SECTOR 14	CH 7 TRAMO C-2 VALLE DE SANTA ANA	CH 8 TRAMO D-2 MAQUINEX-FERIA	Distancia 34,723	Tiempo 40´	Promedio 52,1	SECCIÓN 4

Distancia Total	Distancia Parcial	DIRECCIÓN	INFORMACIONES	Kms. Regresivos
14,210	2,620	13  1,370	N 38º 27'21.1" O 6º 42'51.0" R-9 BA-152	20,513
14,950	0,740	14 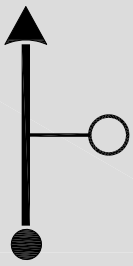 0,000	N 38º 27' 51.3" O 6º 42' 45.2"  BA-152	19,773
15,172	0,222	18 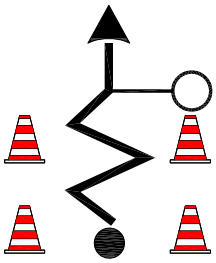	N 38º 27' 57.7" O 6º 42' 41.4" R-10 BA-152	19,551
19,667	4,495	16 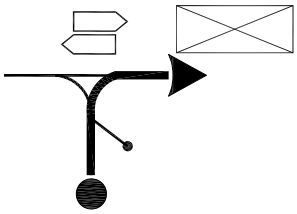	BA-152 X EX-320	15,056
19,739	0,072	17 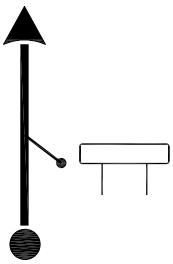	EX-320	14,984
20,944	1,205	18 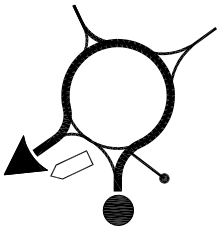	EX-320	13,779

7

SECTOR 14	CH 7 TRAMO C-2 VALLE DE SANTA ANA	CH 8 TRAMO D-2 MAQUINEX-FERIA	Distancia 34,723	Tiempo 40´	Promedio 52,1	SECCIÓN 4

Distancia Total	Distancia Parcial	DIRECCIÓN	INFORMACIONES	Kms. Regresivos
21,794	0,850	19	SALVATIERRA DE LOS BARROS BA-155	12,929
28,191	6,397	20 STOP	BA-155 BA-071 FUENTE DEL MAESTRE BA-155 FERIA BA-064 N-432 ZAFRA BA-106 LA MORERA BA-098 SANTA MARTA !!! GIRAR A LA DERECHA BA-155	6,532
31,062	2,871	21	BA-064 FERIA GIRAR A LA DERECHA castillo de FERIA (s.XV) !!! BA-155 X BA-064	3,661
33,112	2,050	22	ZAFRA BURGUILLOS CASTILLO DE FERIA (S-XV) BA-064 X BA-071	1,611
33,431	0,319	23	Feria BA-064 X URBANO	1,292
34,073	0,642	24	Ermita Ntra. Sra. de la Consolación BURGUILLOS DEL CERRO !!! Centro Urbano URBANO	0,650

SECTOR 14	CH 7 TRAMO C-2 VALLE DE SANTA ANA	CH 8 TRAMO D-2 MAQUINEX-FERIA	Distancia 34,723	Tiempo 40´	Promedio 52,1	SECCIÓN 4

Distancia Total	Distancia Parcial	DIRECCIÓN	INFORMACIONES	Kms. Regresivos
34,335	0,262	25	URBANO	0,388
34,419	0,084	26	URBANO	0,304
34,723	0,304	27	N 38º30'33.4" O 6º 33'44.4" URBANO X BA-030	0,000

TC 8 MAQUINEX-FERIA

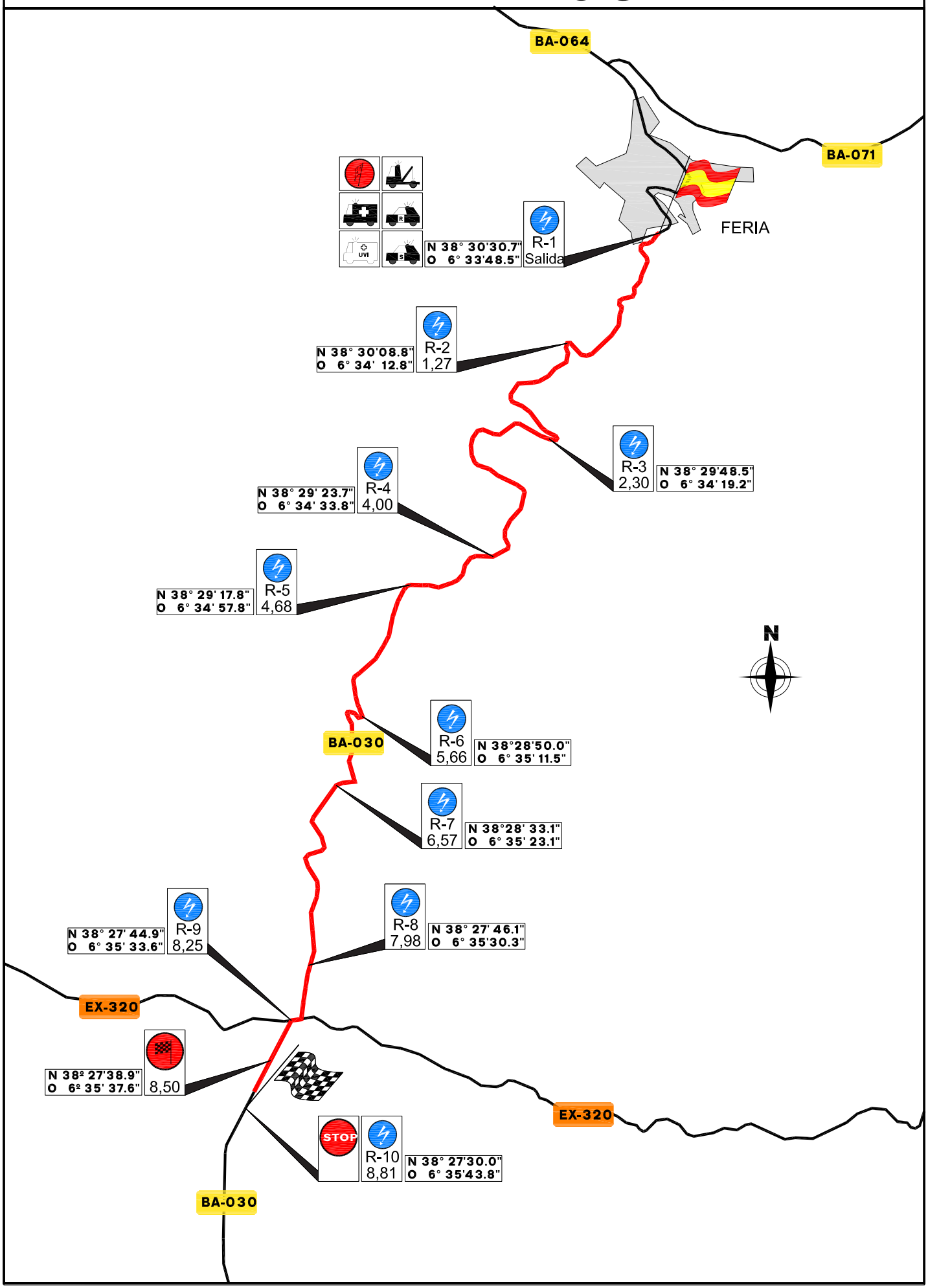

PLANO SALIDA

TC 8 MAQUINEX-FERIA

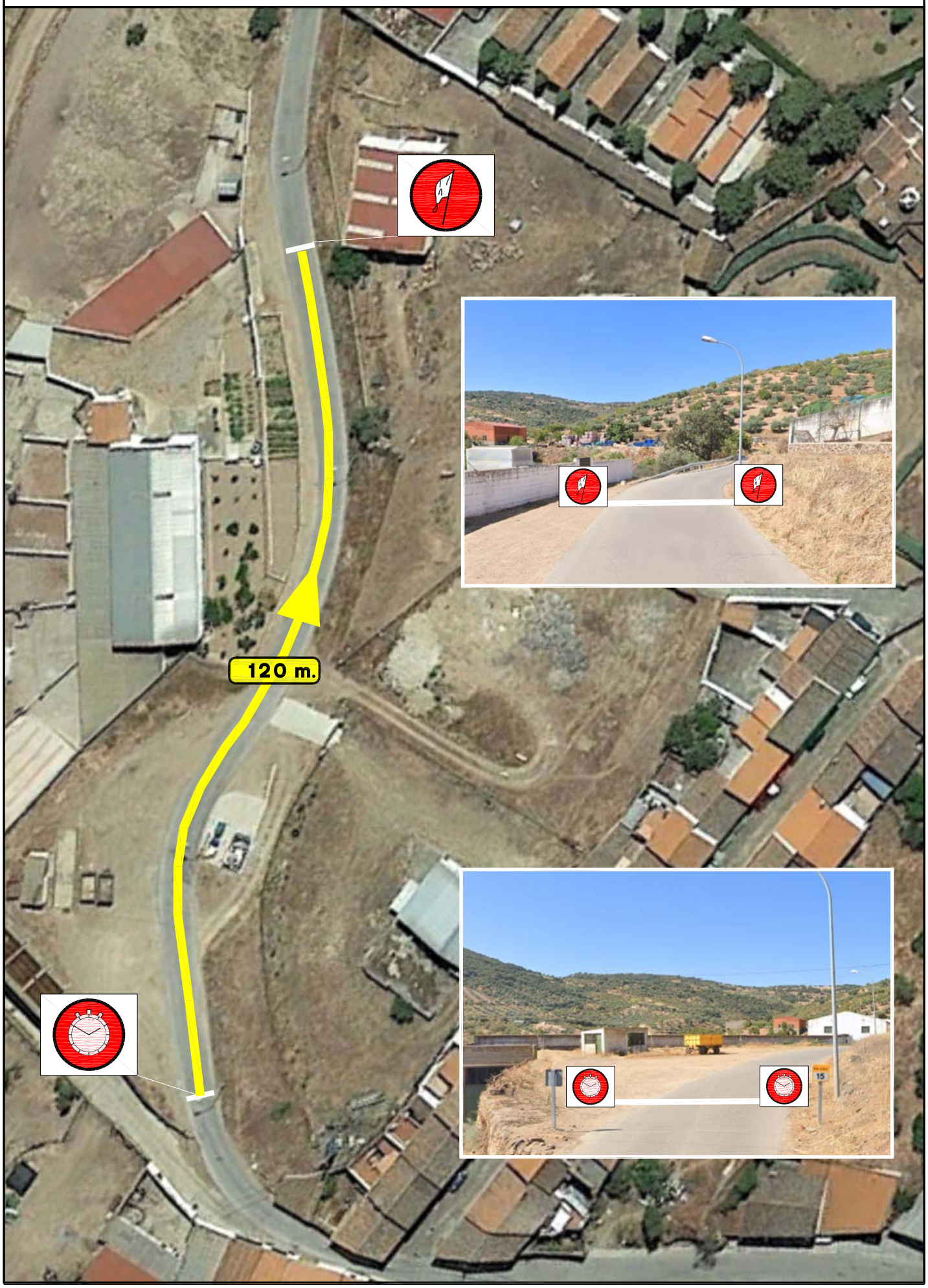

PLANO LLEGADA

TC 8 MAQUINEX-FERIA



SECTOR 15	CH 8 TRAMO D-2 MAQUINEX-FERIA	CH 8A ALMENDRALEJO AVENIDA DE LA PAZ	Distancia 70,467	Tiempo 1:25´	Promedio 49,7	SECCIÓN 4

Distancia Total	Distancia Parcial	DIRECCIÓN	INFORMACIONES	Kms. Regresivos
0,000	0,120	1	N 38º30'33.4" O 6º 33'44.4"  BA-030	0,000
0,000	0,000	2 8,500	N 38º 30'30.7" O 6º 33'48.5" 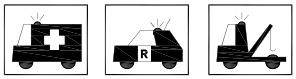 R-1 BA-030	70,467
1,270	1,270	3 7,230	N 38º30'08.8" O 6º 34' 12.8" R-2 BA-030	69,197
2,300	1,030	4 6,200	N 38º 29'48.5" O 6º 34' 19.2" R-3 BA-030	68,167
4,000	1,700	5 4,500	N 38º 29' 23.7" O 6º 34' 33.9" R-4 BA-030	66,467
4,680	0,680	6 3,820	N 38º 29 '17.8" O 6º 34' 57.7" R-5 BA-030	65,787

8

SECTOR 15	CH 8 TRAMO D-2 MAQUINEX-FERIA	CH 8A ALMENDRALEJO AVENIDA DE LA PAZ	Distancia 70,467	Tiempo 1h:25´	Promedio 49,7	SECCIÓN 4

8

Distancia Total	Distancia Parcial	DIRECCIÓN	INFORMACIONES	Kms. Regresivos
5,660	0,980	7 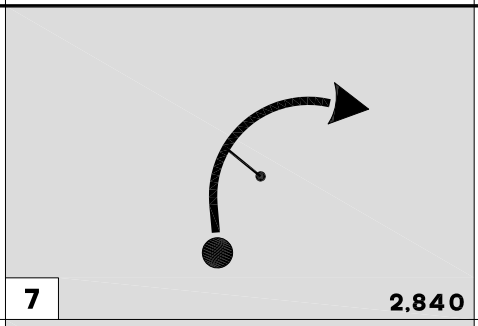 2,840	N 38°28'50,0" O 6° 35' 11.5" R-6 BA-030	64,807
6,570	0,910	8 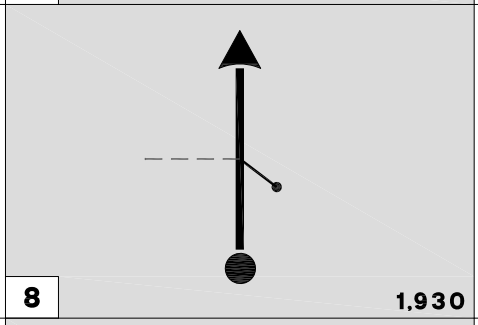 1,930	N 38°28' 33.1" O 6° 35'23.1" R-7 BA-030	63,897
7,980	1,410	9 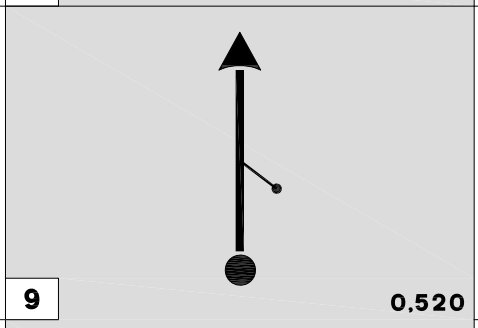 0,520	N 38°27' 46.1" O 6° 35'30.3" R-8 BA-030	62,487
8,150	0,170	10 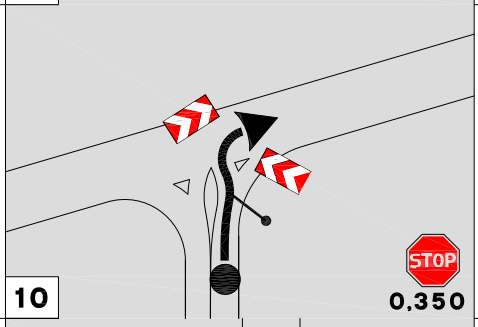 STOP 0,350	!!! GIRAR A LA DERECHA BA-030 X EX-320	62,317
8,250	0,100	11 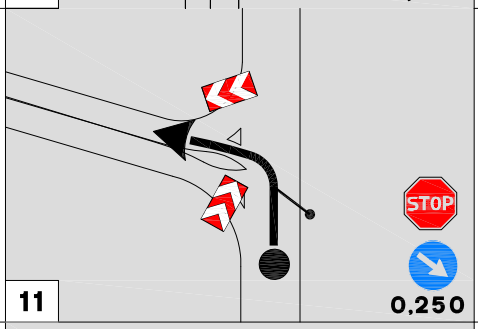 STOP 0,250	N 38° 27'44.9" O 6° 35'33.6" !!! GIRAR A LA IZQUIERDA R-9 EX-320	62,217
8,500	0,250	12 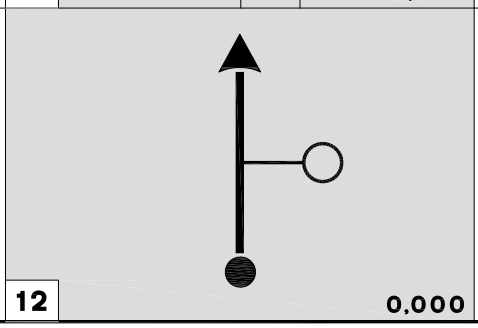 0,000	N 38°27' 38.9" O 6° 35' 37.6" BA-030	61,967

SECTOR 15	CH 8 TRAMO D-2 MAQUINEX-FERIA	CH 8A ALMENDRALEJO AVENIDA DE LA PAZ	Distancia 70,467	Tiempo 1h:25´	Promedio 49,7	SECCIÓN 4

Distancia Total	Distancia Parcial	DIRECCIÓN	INFORMACIONES	Kms. Regresivos
8,813	0,313	13	N 38°27' 30.0" O 6°35' 43.8" STOP D-2 R-10	61,654
14,831	6,018	14 STOP	EX-112 5 BURGUILLOS DEL CERRO; BA-031 SALVATIERRA 11 DE LOS BARROS; !!! GIRAR A LA DERECHA; BA-030 X BA-031	55,636
25,980	11,149	15	BA-155 LA PARRA 8 SALVALEON 14; !!! GIRAR A LA DERECHA; BA-031	44,487
26,312	0,332	16	BA-155 LA PARRA; !!! 1ª SALIDA; BA-031 X BA-155	44,155
27,162	0,850	17	SALVATIERRA DE LOS BARROS; BA-155	43,305
33,559	6,397	18 STOP	BA-155 BA-071 FUENTE DEL MAESTRE; BA-155 FERIA BA-064 N-432 ZAFRA; BA-106 LA MORERA BA-098 SANTA MARTA; !!! GIRAR A LA DERECHA; BA-155	36,908

SECTOR 15	CH 8 TRAMO D-2 MAQUINEX-FERIA	CH 8A ALMENDRALEJO AVENIDA DE LA PAZ	Distancia 70,467	Tiempo 1h:25´	Promedio 49,7	SECCIÓN 4

Distancia Total	Distancia Parcial	DIRECCIÓN	INFORMACIONES	Kms. Regresivos
36,430	2,871	19	BA-064 FERIA GIRAR A LA DERECHA !!! castillo de FERIA (s.XV) BA-155 X BA-064	34,037
38,480	2,050	20	ZAFRA BURGUILLOS CASTILLO DE FERIA (S-XV) BA-064 X BA-071	31,987
41,713	3,233	21	!!! SEGUIR RECTO BA-071 7 FUENTE DEL MAESTRE N-432 12 SANTA MARTA 57 BADAJOZ N-432 ZAFRA 18 CORDOBA 206 BA-071	28,754
48,960	7,247	22	FUENTE DEL MAESTRE BA-071 X URBANO	21,507
49,706	0,746	23	URBANO	20,761
50,045	0,339	24	ROTONDA SINGULAR !!! 4ª SALIDA VILLAFRANCA DE LOS BARROS ALMENDRALEJO URBANO	20,422

SECTOR 15	CH 8 TRAMO D-2 MAQUINEX-FERIA	CH 8A ALMENDRALEJO AVENIDA DE LA PAZ	Distancia 70,467	Tiempo 1h:25´	Promedio 49,7	SECCIÓN 4

Distancia Total	Distancia Parcial	DIRECCIÓN	INFORMACIONES	Kms. Regresivos
50,695	0,650	25 	EX-361 12 VILLALBA DE LOS BARROS BA-070 ALMENDRALEJO 17 !!! SEGUIR RECTO URBANO X BA-070	19,772
61,681	10,986	26 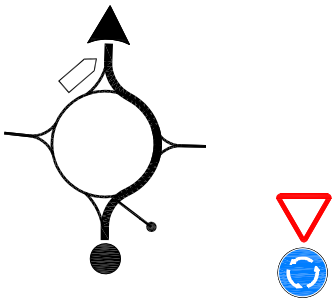	BA-070 ALMENDRALEJO !!! 2ª SALIDA BA-070	8,786
66,175	4,494	27 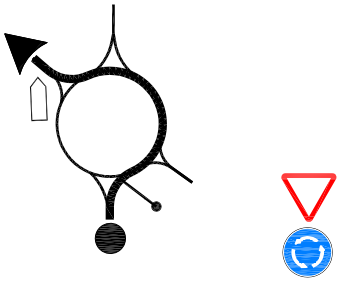	EX-359 EX-105 ACEUCHAL 9 !!! 3ª SALIDA !!! BA-070 X EX-359	4,292
68,146	1,971	28 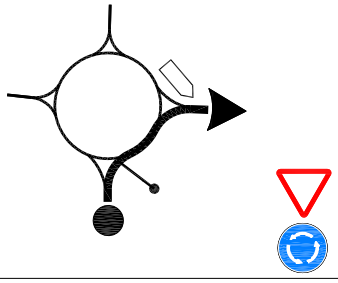	EX-105 ALMENDRALEJO !!! 1ª SALIDA !!! EX-359 X EX-105	2,321
68,484	0,338	29 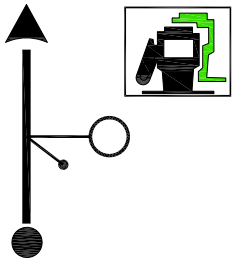	SALIDA OPCIONAL LIMPIEZA FINAL DE VEHICULOS !!!  EX-105	1,983
68,857	0,373	30 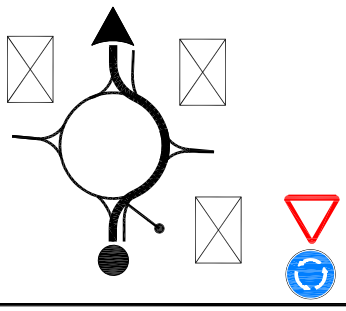	!!! SEGUIR AL FRENTE TRAVESÍA EX-105	1,610

SECTOR 15	CH 8 TRAMO D-2 MAQUINEX-FERIA	CH 8A ALMENDRALEJO AVENIDA DE LA PAZ	Distancia 70,467	Tiempo 1h:25´	Promedio 49,7	SECCIÓN 4

Distancia Total	Distancia Parcial	DIRECCIÓN	INFORMACIONES	Kms. Regresivos
69,840	0,983	31 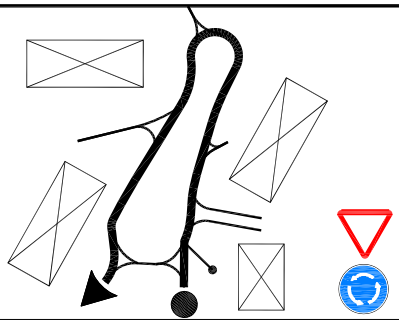	ROTONDA SINGULAR !!! 5ª SALIDA EX-105 X URBANO	0,627
70,232	0,392	32 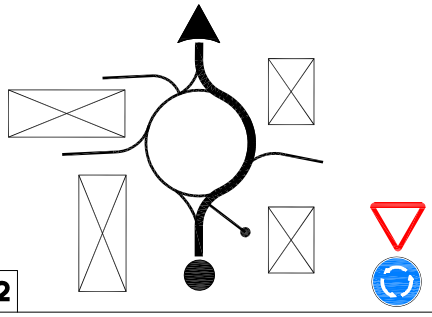	!!! 2ª SALIDA URBANO	0,235
70,467	0,235	33 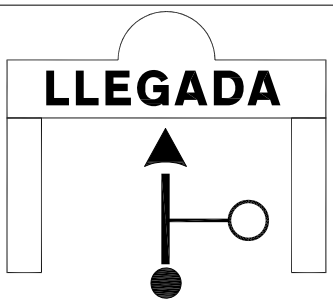	N 38º 40'56.2" O 6º 24' 42.6" 8A URBANO 	0,000

RUTAS ALTERNATIVAS

RECORRIDOS EMERGENCIA

1ª Y 2ª SECCIÓN

- Tramo de enlace
- Tramo cronometrado
- Tramo Alternativo

SECTOR 2/6

TC 1/3 Cabeza la Vaca

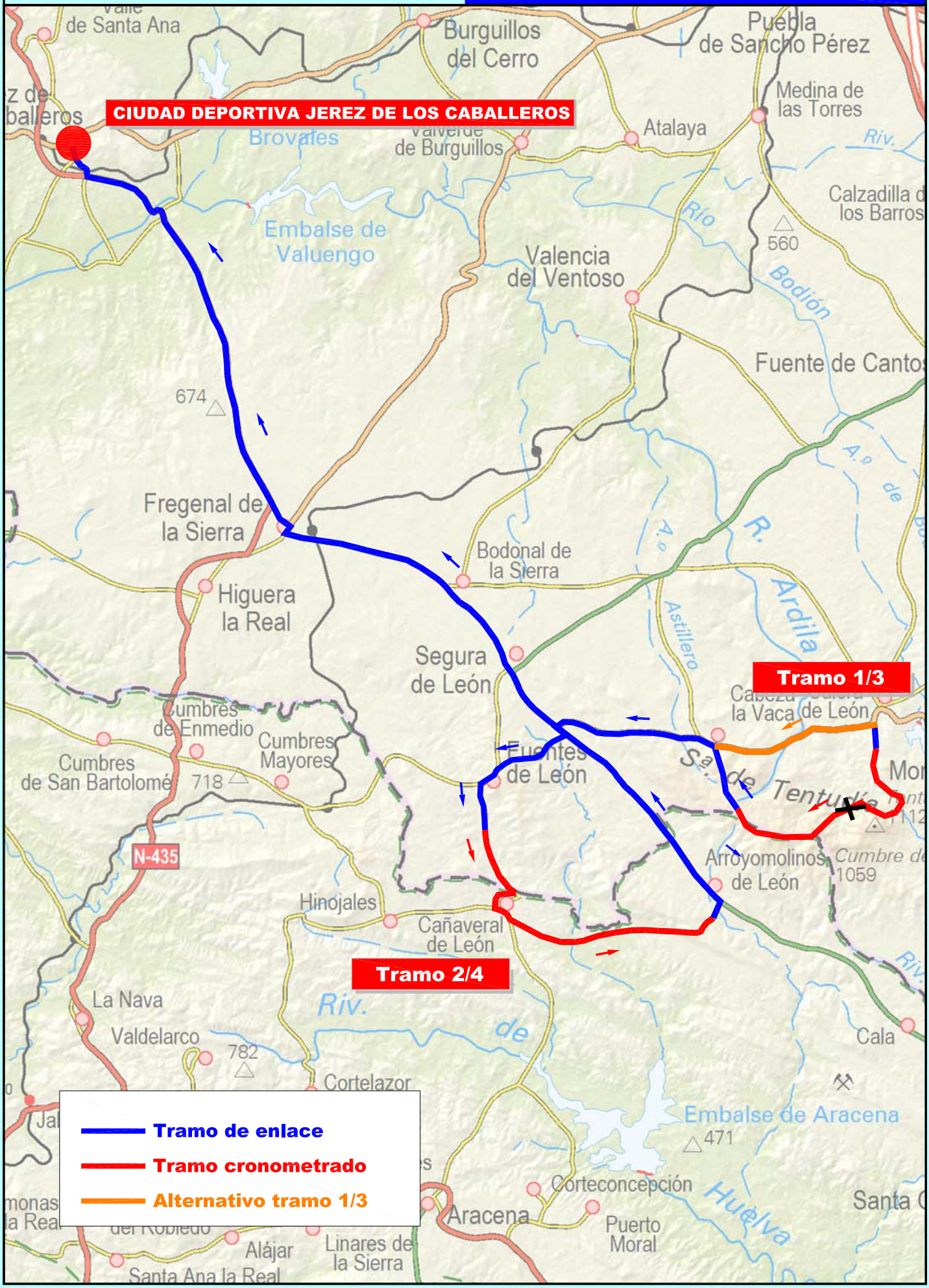

RECORRIDO ALTERNATIVO		SECTOR	SECCIÓN	Distancia	Tiempo Recomendado	Promedio
SALIDA TC 1/3	SALIDA TC 2/4	2/6	1/2	31,706	37´	51,4

Distancia Total	Distancia Parcial	DIRECCIÓN	INFORMACIONES	Kms. Regresivos
0,000	0,000	1	N 38º 03'52.6" O 6º 19' 54.5"  BA-039	31,706
4,540	4,540	2	EX-103 MONESTERIO !!! CRUCE PELIGROSO BA-039	27,166
4,908	0,368	3	!!! GIRAR A LA IZQUIERDA BA-039 X EX-103R	26,798
5,385	0,477	4	EX-103 MONESTERIO LLERENA EX-103 CABEZA LA VACA FREGENAL DE LA SIERRA !!! GIRAR A LA DERECHA EX-103R X EX-103	26,321
14,812	9,427	5	CABEZA LA VACA EX-103 FUENTE DE CANTOS FREGENAL DE LA SIERRA !!! SEGUIR RECTO EX-103	16,894
		CONTINÚA EN: PÁGINAS 9/37 VIÑETAS 19/19		

SECTOR 3/7

TC 2/4 Fuentes-Cañaveral-Arroyomol.

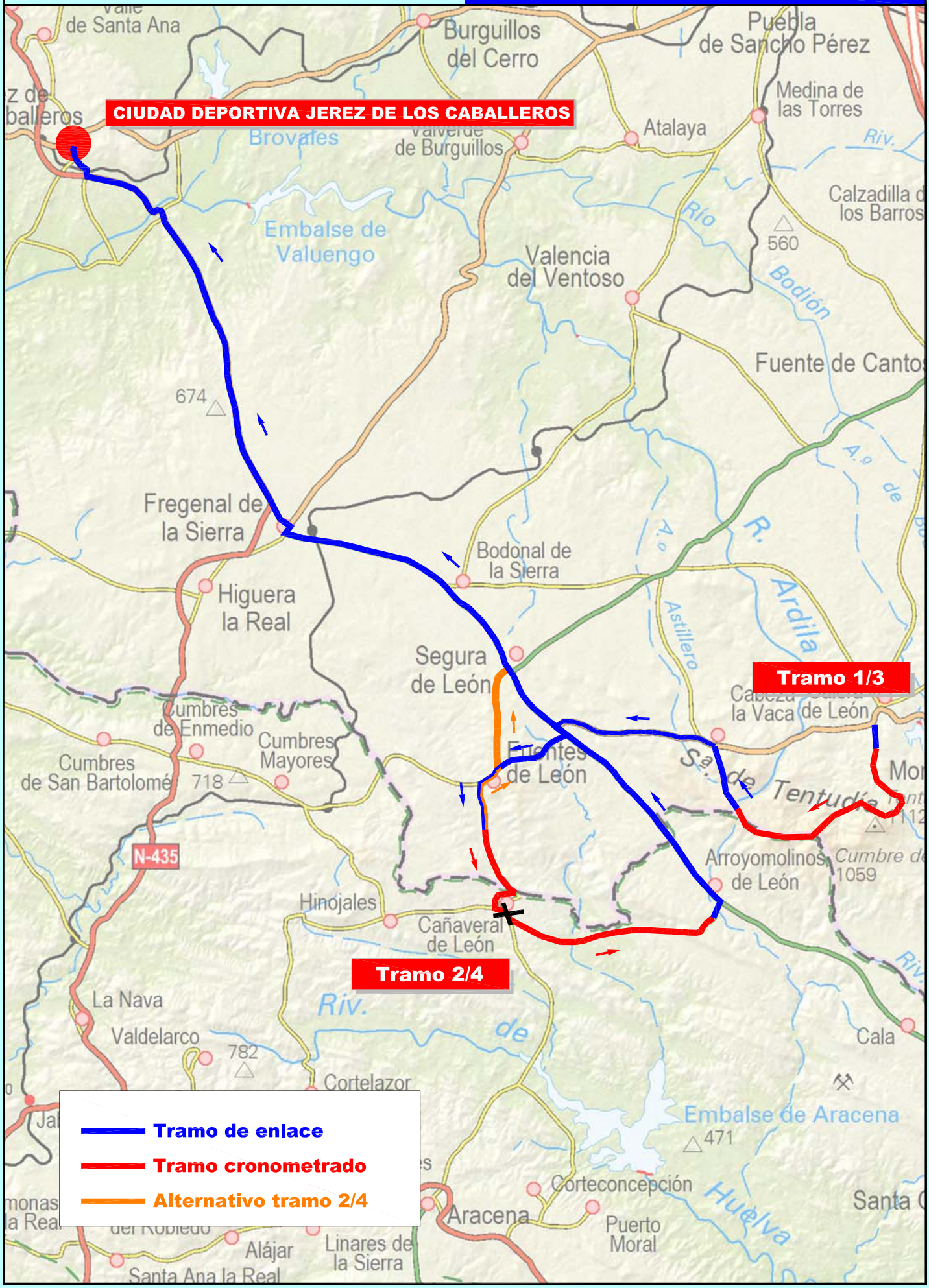

RECORRIDO ALTERNATIVO	SECTOR	SECCIÓN	Distancia	Tiempo Recomendado	Promedio
SALIDA TC 2/4 ➡ CH 2A/4A	3/7	1/2	44,275	1h:25´	31,3

Distancia Total	Distancia Parcial	DIRECCIÓN	INFORMACIONES	Kms. Regresivos
0,000	0,000	1 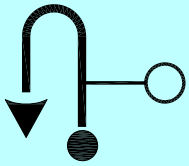	N 38º03'20.4" O 6º 32' 23.1"  BA-072	44,275
1,230	1,230	2 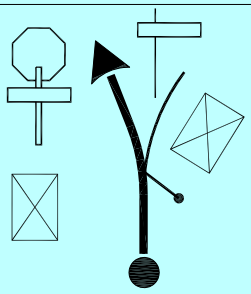	Hotel Convento San Diego ↑ centro urbano ↑ !!! SEGUIR POR LA IZQUIERDA BA-072 X URBANO	43,045
1,340	0,110	3 	!!! SEGUIR POR LA IZQUIERDA URBANO	42,935
1,383	0,043	4 	!!! SEGUIR POR LA IZQUIERDA URBANO	42,892
1,819	0,436	5 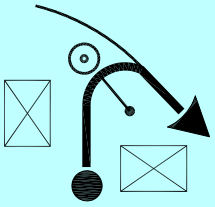	!!! GIRAR A LA DERECHA URBANO X BA-092	42,456
3,419	1,600	6 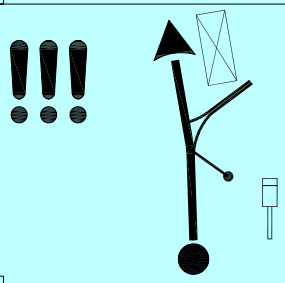	!!! SEGUIR RECTO BA-092	40,856

RECORRIDO ALTERNATIVO	SECTOR	SECCIÓN	Distancia	Tiempo Recomendado	Promedio
SALIDA TC 2/4 ➡ CH 2A/4A	3/7	1/2	44,275	1h:25´	31,3

Distancia Total	Distancia Parcial	DIRECCIÓN	INFORMACIONES	Kms. Regresivos
8,369	4,950	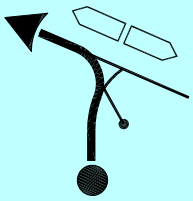 7	!!! !!! GIRAR A LA IZQUIERDA BA-092 X EX-201R	35,906
		CONTINÚA EN: **PÁGINAS 19/44 VIÑETAS 31/31**		

RUTAS ALTERNATIVAS

RECORRIDOS EMERGENCIA

3ª Y 4ª SECCIÓN

Tramo de enlace

Tramo cronometrado

Tramo Alternativo

SECTOR 10/14

TC 5/7 Valle de Santa Ana

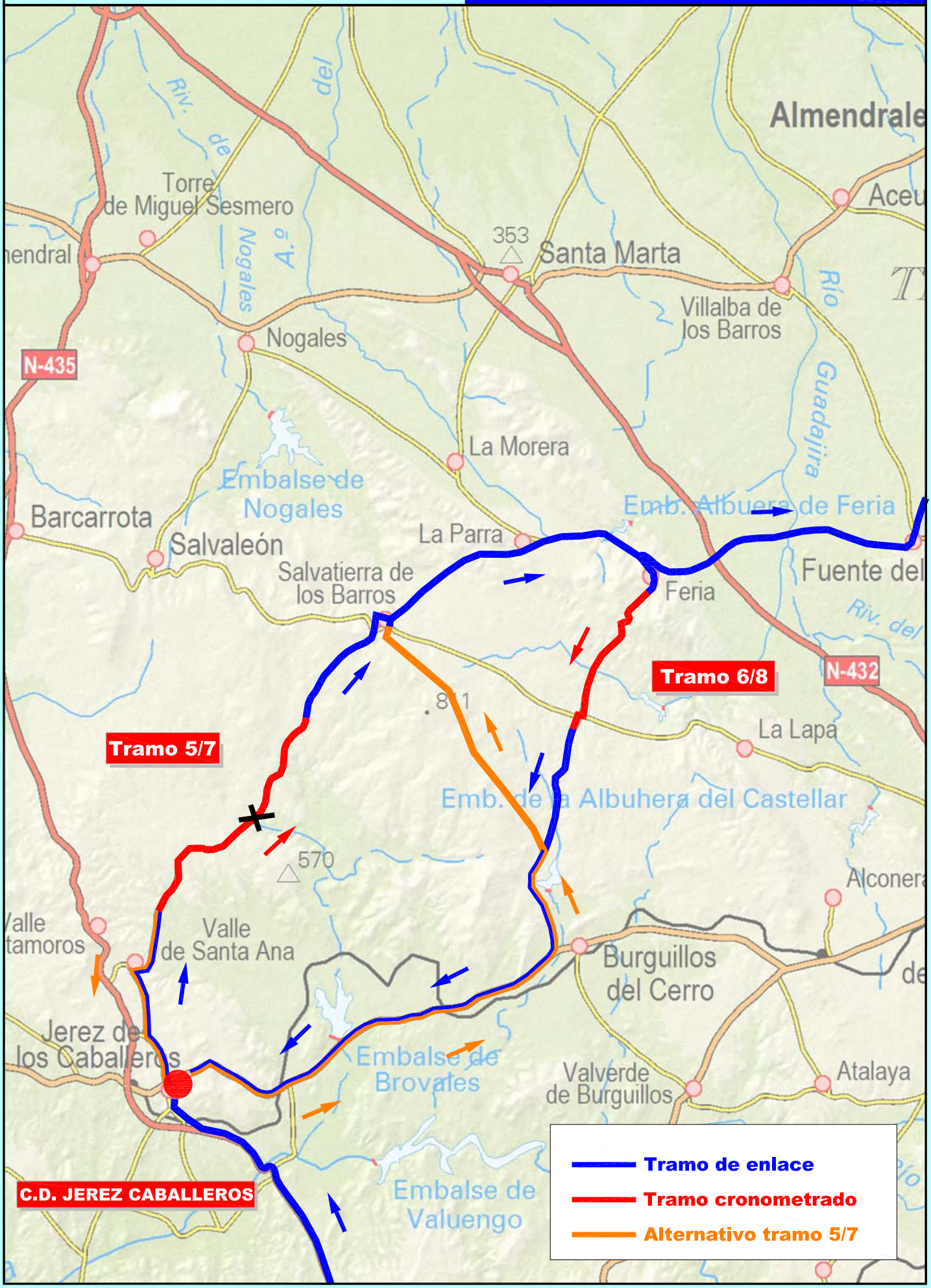

RECORRIDO ALTERNATIVO

SALIDA TC 5/7	SALIDA TC 6/8	SECTORES	SECCIONES	Distancia	Tiempo Recomendado	Promedio
		10/14	3/4	56,583	1h:03´	53,9

Distancia Total	Distancia Parcial	DIRECCIÓN	INFORMACIONES	Kms. Regresivos
0,000	0,000	1	N 38º 22' 36.3" O 6º 46' 41.8"  BA-152	56,583
1,612	1,612	2	!!! GIRAR A LA IZQUIERDA BA-152	54,971
1,942	0,330	3	!!! GIRAR A LA IZQUIERDA BA-152	54,641
4,560	2,618	4	!!! GIRAR A LA IZQUIERDA BA-152 X N-435a	50,171
6,412	1,852	5	N-435a	47,820
6,911	0,499	6	!!! 2ª SALIDA EX-112	47,321

RECORRIDO ALTERNATIVO	SECTORES	SECCIONES	Distancia	Tiempo Recomendado	Promedio
SALIDA TC 5/8 ➡ SALIDA TC 6/9	10/15	3/4	56,583	1h:03´	53,9

Distancia Total	Distancia Parcial	DIRECCIÓN	INFORMACIONES	Kms. Regresivos
7,155	0,244	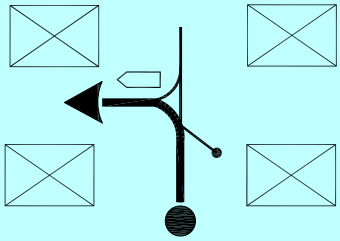 7	!!! GIRAR A LA IZQUIERDA EX-112	47,077
24,422	17,267	 8	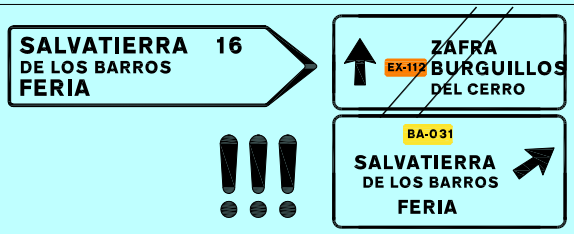 !!! CRUCE A IZQUIERDA EX-112 X BA-031	29,810
28,972	4,550	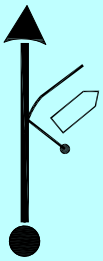 9	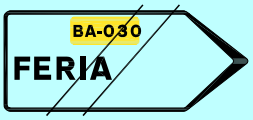 !!! SEGUIR RECTO BA-031	25,260
40,121	11,149	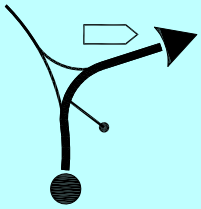 10	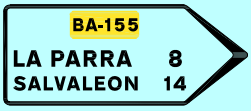 !!! GIRAR A LA DERECHA BA-031	14,111
40,453	0,332	 11	!!! 1ª SALIDA BA-031 X BA-155	13,779
		CONTINÚA EN: PÁGINAS 57/77 VIÑETAS 16/16		

SECTOR 11

TC 6 Maquinex-Feria

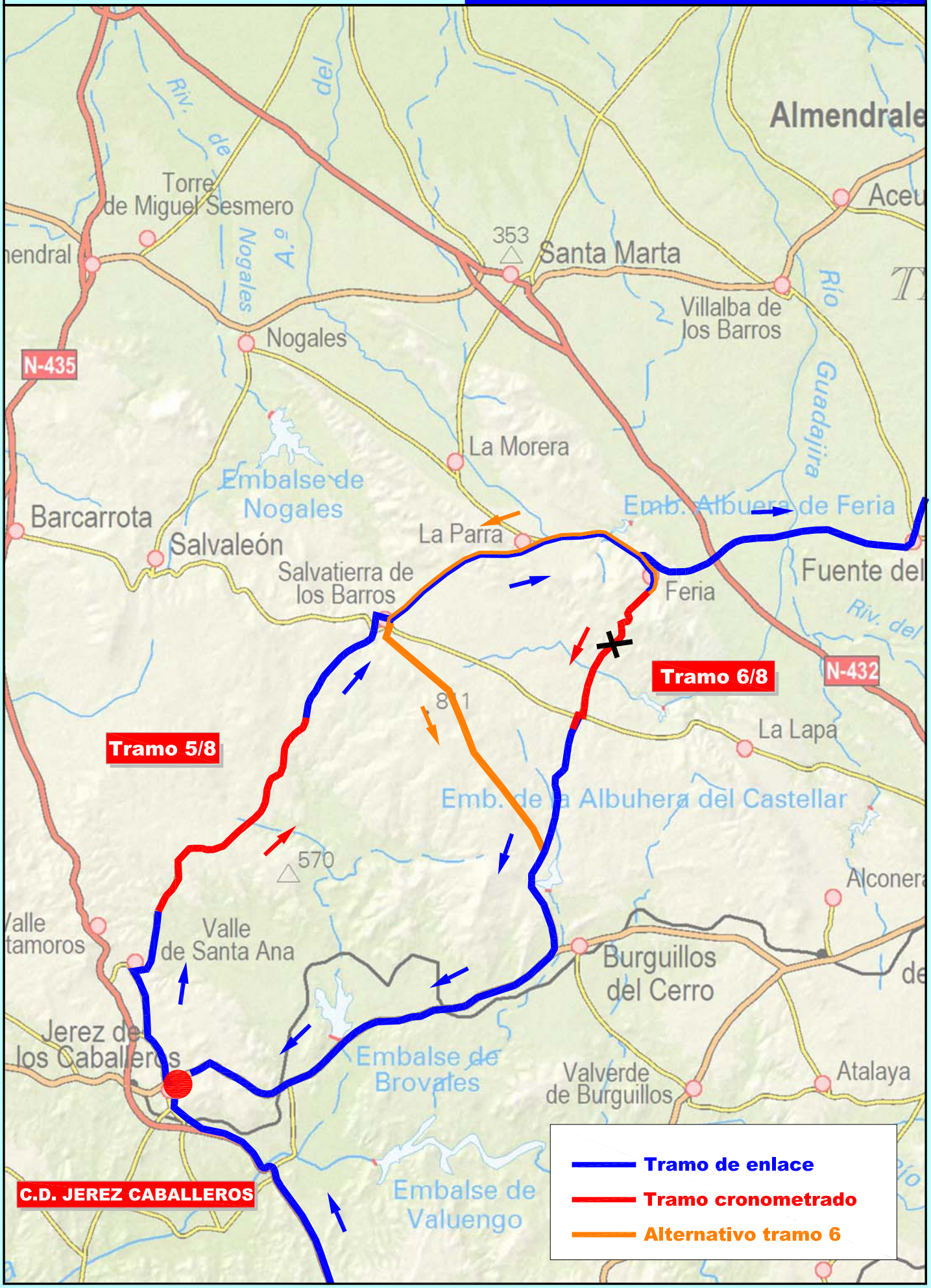

RECORRIDO ALTERNATIVO		SECTOR	SECCIÓN	Distancia	Tiempo Recomendado	Promedio
SALIDA TC 6	CH 6A	11	3	47,579	51´	56,0

Distancia Total	Distancia Parcial	DIRECCIÓN	INFORMACIONES	Kms. Regresivos
0,000	0,000	1 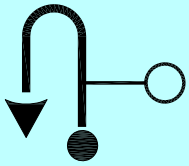	N 38º30'33.4" O 6º 33'44.4"  URBANO	47,579
0,225	0,225	2	!!! URBANO	47,354
0,309	0,084	3 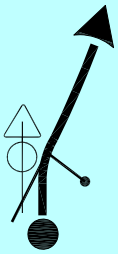	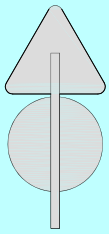 URBANO	47,270
0,571	0,262	4 	FUENTE DEL MAESTRE BADAJOZ !!! URBANO	47,008
1,611	1,040	5 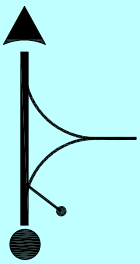	!!! SEGUIR RECTO BA-064 X BA-071	45,968
3,646	2,035	6 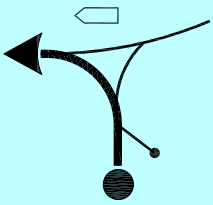	BA-155 ZAFRA BADAJOZ BA-155 LA PARRA !!! GIRAR A LA IZQUIERDA BA-071 X BA-155	43,933

RECORRIDO ALTERNATIVO		SECTOR	SECCIÓN	Distancia	Tiempo Recomendado	Promedio
SALIDA TC 6	CH 6A	12	3	47,579	51´	56,0

Distancia Total	Distancia Parcial	DIRECCIÓN	INFORMACIONES	Kms. Regresivos
6,538	2,892	7	BA-106 LA MORERA / BA-098 SANTA MARTA !!! BA-155 SALVATIERRA DE LOS BARROS **GIRAR A LA IZQUIERDA** BA-155	41,041
12,902	6,364	8	!!! SALVATIERRA DE LOS BARROS BA-155	34,677
13,665	0,763	9	EX-031 BURGUILLOS DEL CERRO !!! **2ª SALIDA** BA-155 X BA-031	33,914
13,997	0,332	10	EX-112 17 BURGUILLOS DEL CERRO / Centro Ciudad !!! **GIRAR A LA IZQUIERDA** BA-031	33,582
25,146	11,149	11	BA-030 17 FERIA !!! **SEGUIR RECTO** BA-031	22,433
		CONTINÚA EN: **PÁGINA 64** **VIÑETA 14**		

SECTOR 15

TC 8 Maquinex-Feria

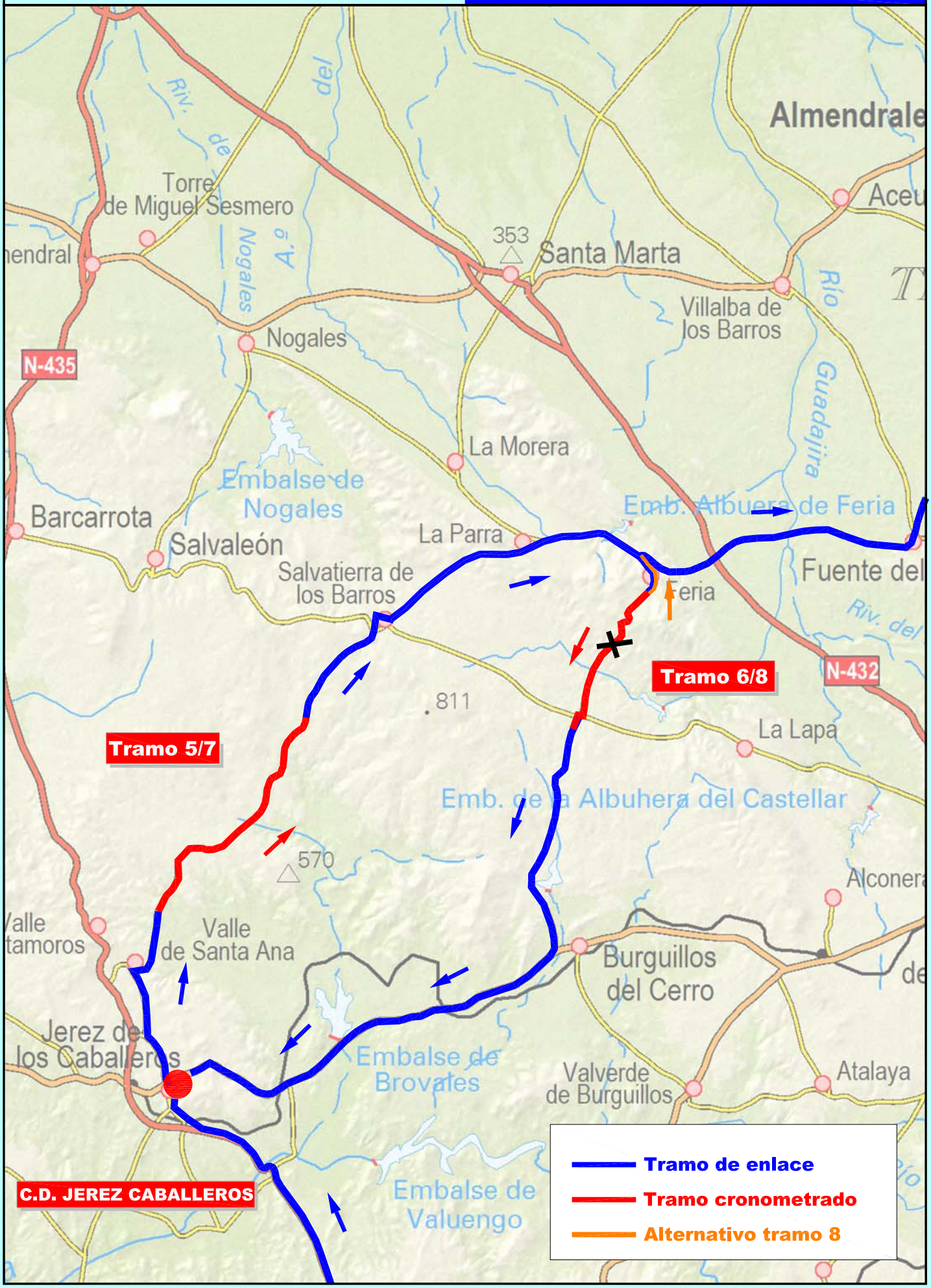

RECORRIDO ALTERNATIVO		SECTOR	SECCIÓN	Distancia	Tiempo Recomendado	Promedio
SALIDA TC 8	CH 8A	15	4	33,598	1h:25´	23,7

Distancia Total	Distancia Parcial	DIRECCIÓN	INFORMACIONES	Kms. Regresivos
0,000	0,000	1 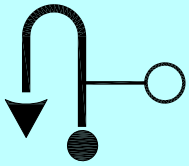	N 38º30'33.4" O 6º 33'44.4"  URBANO	33,598
0,225	0,225	2	!!! URBANO	33,373
0,309	0,084	3 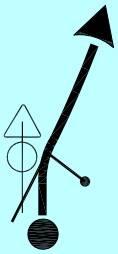	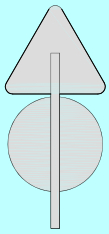 URBANO	33,289
0,571	0,262	4 	FUENTE DEL MAESTRE BADAJOZ !!! URBANO	33,027
1,611	1,040	5 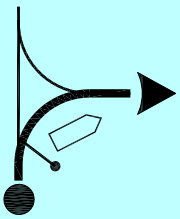	ZAFRA BURGUILLOS !!! GIRAR A LA DERECHA BA-064 X BA-071	31,987
	3,233	6 CONTINÚA EN: PÁGINA 85 VIÑETA 20		28,754

Teléfono de emergencias

+34 675 082 359

OK

EN CASO DE ACCIDENTE ENSEÑAR SI NO ES NECESARIA ASISTENCIA MÉDICA

Teléfono de emergencias

+34 675 082 359

SOS

EN CASO DE ACCIDENTE ENSEÑAR SI ES NECESARIA ASISTENCIA MÉDICA

SOLICITUD DE SUPER RALLYE

En el **55 Rallye de la Vendimia 2026**, el equipo formado por:

Conductor (Nombre y Apellidos)	Navegante (Nombre y Apellidos)

Solicitan al director de carrera, reenganche al rally en la sección nº ____ tras reparar avería/daños. El reenganche al rallye se llevará a cabo en los términos definidos en el Art. 28 y sus apartados del Reglamento Deportivo del Campeonato de España de Rallyes de Asfalto CERA-RECALVI 2026.

_____ a _____ de _____de 2026.

Extremadura

CON EL RALLYE DE LA VENDIMIA

JUNTA DE EXTREMADURA

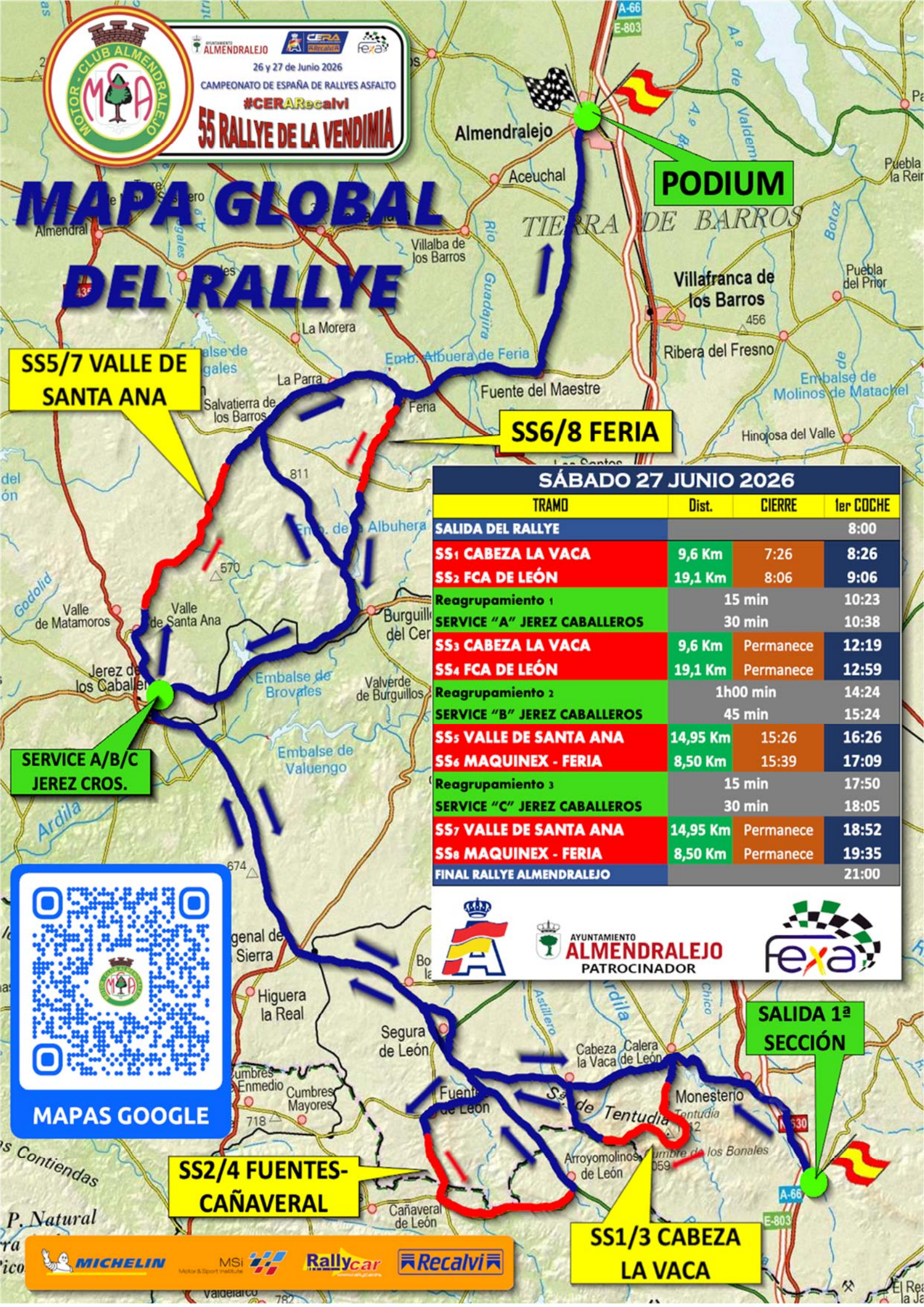

SÁBADO 27 JUNIO 2026

TRAMO	Dist.	CIERRE	1er COCHE
SALIDA DEL RALLYE			8:00
SS1 CABEZA LA VACA	9,6 Km	7:26	8:26
SS2 FCA DE LEÓN	19,1 Km	8:06	9:06
Reagrupamiento 1	15 min		10:23
SERVICE "A" JEREZ CABALLEROS	30 min		10:38
SS3 CABEZA LA VACA	9,6 Km	Permanece	12:19
SS4 FCA DE LEÓN	19,1 Km	Permanece	12:59
Reagrupamiento 2	1h00 min		14:24
SERVICE "B" JEREZ CABALLEROS	45 min		15:24
SS5 VALLE DE SANTA ANA	14,95 Km	15:26	16:26
SS6 MAQUINEX - FERIA	8,50 Km	15:39	17:09
Reagrupamiento 3	15 min		17:50
SERVICE "C" JEREZ CABALLEROS	30 min		18:05
SS7 VALLE DE SANTA ANA	14,95 Km	Permanece	18:52
SS8 MAQUINEX - FERIA	8,50 Km	Permanece	19:35
FINAL RALLYE ALMENDRALEJO			21:00

AYUNTAMIENTO ALMENDRALEJO PATROCINADOR